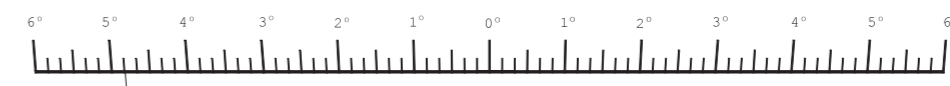


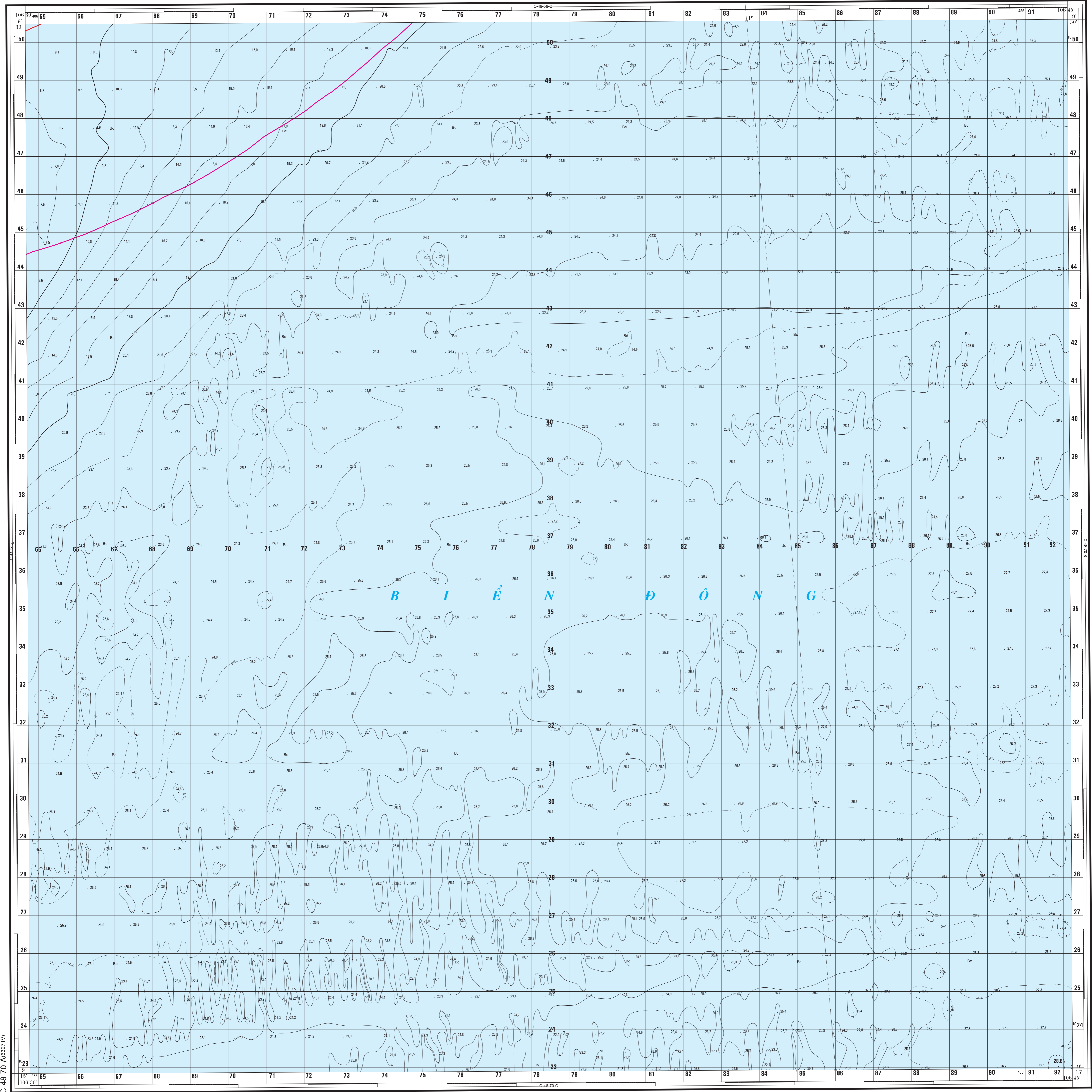
BẢN ĐỒ ĐƯỜNG RANH GIỚI NGOÀI VÙNG BIỂN 03 HẢI LÝ VÀ VÙNG BIỂN 06 HẢI LÝ CỦA ĐẤT LIỀN

C-48-70-A
(6327 IV)



DUYÊN HẢI	BA ĐÔNG
C-48-69-B (6327 II)	C-48-70-B (6327 II)
C-48-69-D (6327 II)	C-48-70-C (6327 II)

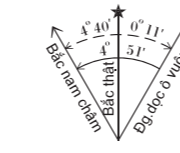
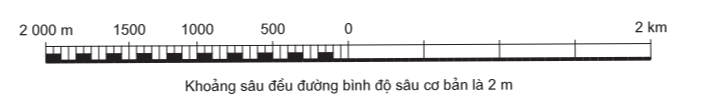
VIỆT NAM - SÓC TRĂNG



C-48-70-A(6327 IV)

C-48-70-A(6327 IV)

1:50 000
1 cm bằng 500 m thực địa



So với Bắc thật, góc lệch Bắc nam châm lệch về Tây 4'00" (4-78-0-83).
 Góc lệch đường đọ ở vương lịch về Đông 0'11" (0-03-0-13). Góc lệch
 Bắc nam châm so với đường đọ ở vương lịch về Tây 4'11" (0-04-0-46).
 Số đẩu trong đẩu ngược đũa là số lỵ góc của 6000 (lỵ góc = 30). Số
 sau là số lỵ góc của 8400 (lỵ góc = 3375). Đường nối đũa 2 đũa đẩu
 trên cạnh khung Nam. Bắc là hướng Bắc nam châm của mảnh bản đồ
 này. Tỷ số góc lệch Bắc nam châm đẩu năm 1991.

- Bc Bùn, cát
- Bình độ sâu cắt ghi chú bình độ sâu
- Bình độ sâu cơ bản; ghi chú bình độ sâu cơ bản
- 38.1 Chấm đẩu độ sâu thường; ghi chú đẩu độ sâu thường
- 35.9 Chấm đẩu độ sâu lớn nhất; ghi chú đẩu độ sâu lớn nhất
- Bình độ sâu nửa khoảng sâu đẩu
- Bình độ sâu phụ

- Đường mức nước biển thấp nhất trung bình hàng năm
- Đường ranh giới ngoài vùng biển 03 hải lý
- Đường ranh giới ngoài vùng biển 06 hải lý

BỘ TÀI NGUYÊN VÀ MÔI TRƯỜNG

Bản đồ được thành lập tại Tổng cục Biển và Hải đảo
 Việt Nam năm 2021 theo các tài liệu:
 - Bản đồ được thành lập trên cơ sở bản đồ đường
 mức nước biển thấp nhất trung bình hàng năm
 đã được Bộ Tài nguyên và Môi trường công bố theo
 Quyết định số 1790/QĐ-BTNMT ngày 06/6/2018.
 - Hệ quy chiếu: hệ tọa độ Quốc gia VN 2000
 - Hệ cao độ Quốc gia
 - Kinh tuyến trung ương 105°, múi 6
 - Lưới chiếu hình trụ ngang đẳng góc.