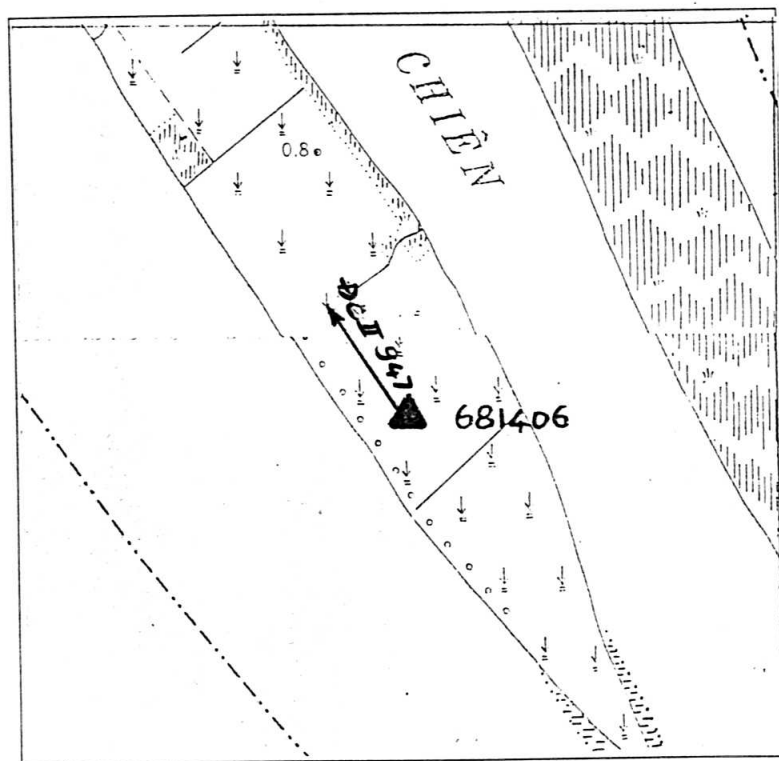


GHI CHÚ ĐIỂM TỌA ĐỘ

Tên điểm : **NÔNG TRƯỜNG THỊ ỦY** Số hiệu : **681406** Mảnh bản đồ : **C - 48 - 81**
 Phương pháp đo : **Công nghệ GPS** Cấp, hạng : **III**
 Trị giá khái lược : Độ cao : **1 m** Kinh độ : **106° 22' . 9**
 Vĩ độ : **9° 57' . 4**
 Loại đất : **Đất công** Chất đất : **Thịt**
 Nơi đặt mốc : **Ấp Long Trị** Xã : **Long Đức**
 Thị xã : **Trà Vinh** Tỉnh : **Trà Vinh**
 Nơi ở gần nhất : **Nông trường** Khoảng cách tới điểm : **0.1 Km**
 Người chọn : **Đỗ Phi Hạnh** Đơn vị chọn : **XN Trắc địa 301-XNLH Trắc địa Bản đồ số 3**
 Ngày **04** tháng **11** năm **1995**
 Bản đồ địa hình khu vực điểm và sơ đồ hướng



Tỷ lệ : 1/ 10.000

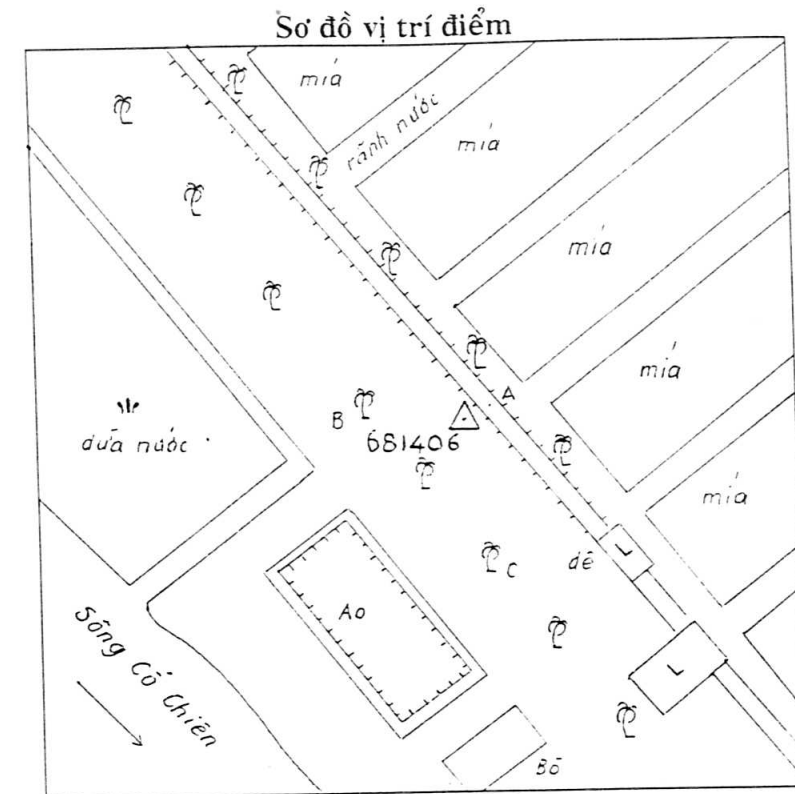
Số liệu đo mốc (m)

Từ ván dọi điểm đến :	Lần 1	Lần 2	TB	Chiều cao các tầng mốc
Đáy hố	2.073	2.075	2.074	
Trung tâm mốc dưới	1.920	1.924	1.922	0.152
Trung tâm mốc giữa				
Trung tâm mốc trên	1.514	1.511	1.512	0.410
Mặt đất	1.272	1.274	1.273	
Mặt tường vây hoặc mặt đất sau khi đắp	1.034	1.035	1.034	

Điểm thông hướng
 (Tên, số hiệu, cấp hạng
 điểm liên quan mà từ mặt
 đất điểm trạm đo thông suốt
 tới điểm liên quan)

Điểm :
 ĐC II - 947

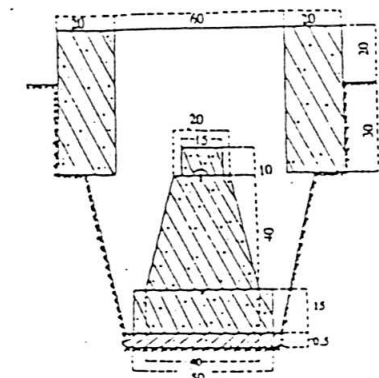
Họ, tên, địa chỉ người
 dẫn đường :
 Nguyễn Văn Thao (Bẫy Thao)
 Cán bộ phụ trách nông trường thị ủy
 Thị Xã : Trà Vinh
 Tỉnh : Trà Vinh



Tỷ lệ : 1/ 500

Đơn vị chôn mốc :
 XN Trắc địa 301

Người chôn mốc :
 Đỗ Phi Hạnh
 Loại mốc : **Mốc chôn hai tầng**
 Ngày **05** tháng **11** năm **1995**
Hình vẽ mặt cắt mốc
 (Đơn vị cm)



V/v	Tên vật chuẩn	Hướng và khoảng cách từ mốc đến vật chuẩn (m)
A	Tâm bờ đắp	Hướng Đông Bắc 1.4 m
B	Cây dừa	Hướng Tây 6.7 m
C	Cây dừa	Hướng Nam 10.0 m

Điểm này : Tận dụng mốc cũ, gia cố, chôn trùng mốc
 Tên điểm : Số hiệu : Cấp, hạng :
 Điểm này đo nối độ cao bằng : Công nghệ GPS Cấp, hạng : **IV**
 Đường đi đến điểm : (Đường ô tô, sắt, thủy, số Km) :
 Từ Thị xã Trà Vinh đi đường thủy theo sông Long Bình ra vàm Trà Vinh , qua sông Cổ Chiên sang cù lao Long Trị , xuôi về phía biển tới cuối cù lao là đến điểm (khoảng 10 Km).

Cơ quan gia cố mốc, tường vây, lập ghi chú điểm :
 Ngày 28 tháng 12 năm 1995
 Người làm ghi chú điểm
 Đỗ Phi Hạnh

Ngày 30 tháng 12 năm 1995
 Người kiểm tra
 Phan Gia Toán

TỔNG CỤC ĐỊA CHÍNH

GHI CHÚ ĐIỂM TOẠ ĐỘ

TÊN ĐIỂM : NÔNG TRƯỜNG THỊ UỶ

SỐ HIỆU : 681406

CẤP HẠNG : HạngIII

NĂM 1995