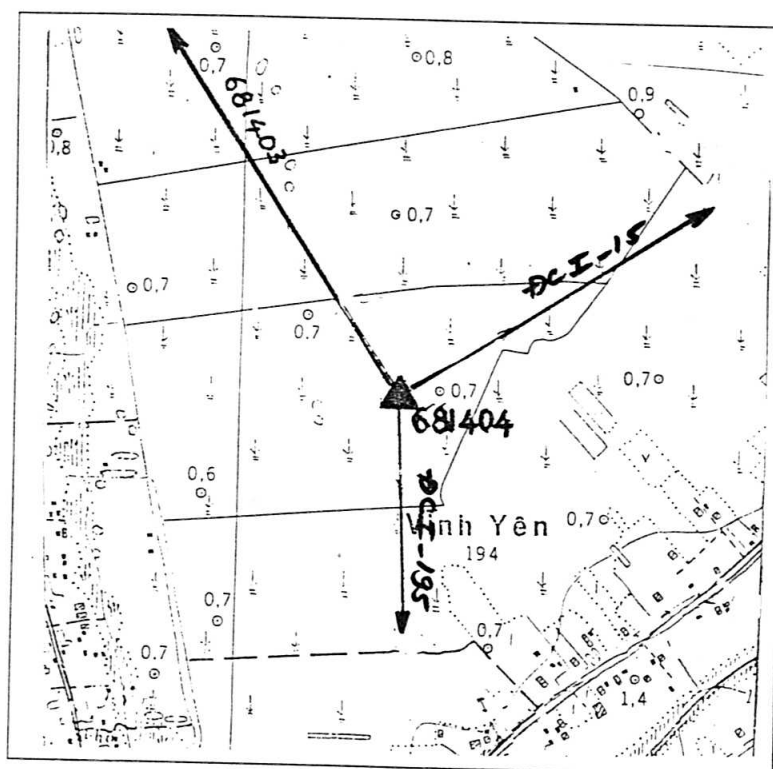


## GHỊ CHÚ ĐIỂM TỌA ĐỘ

Tên điểm : **TRẦN THÀNH CÔNG** Số hiệu : **681404** Mảnh bản đồ : **C - 48 - 81**  
 Phương pháp đo : **Công nghệ GPS** Cấp, hạng : **III**  
 Trị giá khái lược : Độ cao : **1 m** Kinh độ : **106° 20' . 5**  
 Vĩ độ : **9° 58' . 0**

Loại đất : **Đất Tư** Chất đất : **Thịt**  
 Nơi đặt mốc : **Ấp Vinh Yên** Xã : **Long Đức**  
 Thị xã : **Trà Vinh** Tỉnh : **Trà Vinh**  
 Nơi ở gần nhất : **Ấp Vinh Yên** Khoảng cách tới điểm : **0.5 Km**  
 Người chọn : **Đỗ Phi Hạnh** Đơn vị chọn : **XN Trắc địa 301-XNLH Trắc địa Bản đồ số 3**  
 Ngày **05 tháng 11 năm 1995**  
 Bản đồ địa hình khu vực điểm và sơ đồ hướng



Tỷ lệ : 1/10.000

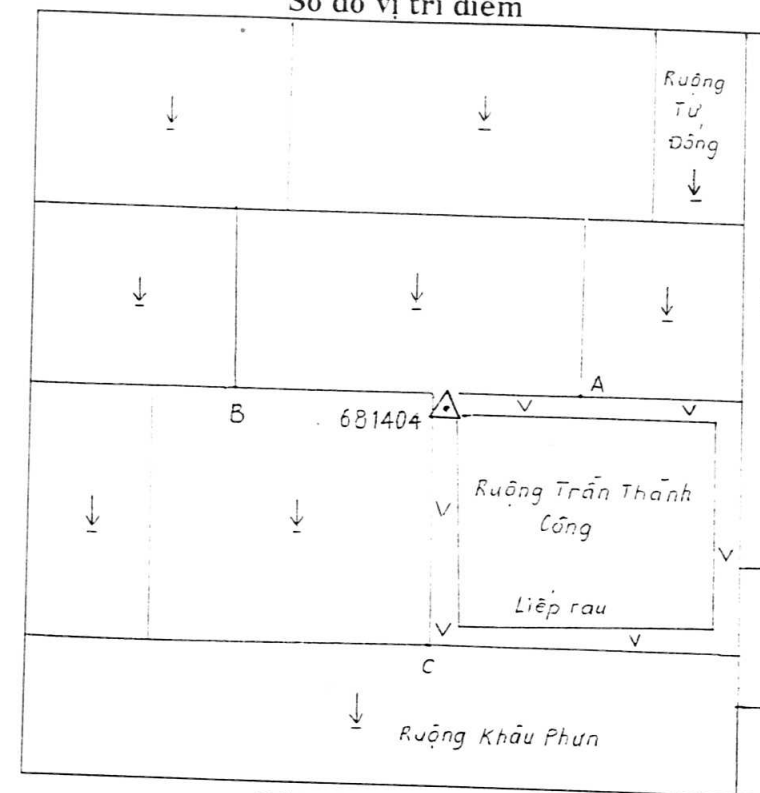
Số liệu đo mốc ( m . )

Từ ván dọi điểm đến :	Lần 1	Lần 2	TB	Chiều cao các tầng mốc
Đáy hố	2.094	2.096	2.095	
Trung tâm mốc dưới	1.940	1.942	1.941	0.154
Trung tâm mốc giữa				
Trung tâm mốc trên	1.522	1.522	1.522	0.419
Mặt đất	1.304	1.305	1.304	
Mặt tường vôi hoặc mặt đất sau khi đắp	1.002	1.006	1.004	

**Điểm thông hướng**  
 (Tên, số hiệu, cấp hạng  
 điểm liên quan mà từ mặt  
 đất điểm trạm đo thông suốt  
 tới điểm liên quan )  
 Điểm : **Nhà may Minh Trí**  
**681403 hạng III**  
**ĐCI - 15**  
**ĐC I - 195**

Họ, tên, địa chỉ người  
 dẫn đường :  
**Trần Thành Công (Năm Dừng )**  
**Ấp Vinh Yên**  
**Xã : Long Đức**  
**Thị Xã : Trà Vinh**  
**Tỉnh : Trà Vinh**

Sơ đồ vị trí điểm

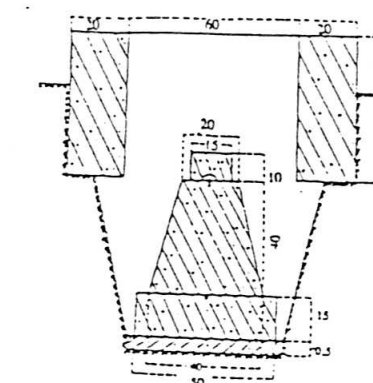


Tỷ lệ : 1/ 1000

Đơn vị chôn mốc :  
**XN Trắc địa 301**

Người chôn mốc :  
**Trần Văn Thuật**  
 Loại mốc : **Mốc chôn hai tầng**  
 Ngày **17 tháng 11 năm 1995**

**Hình vẽ mặt cắt mốc**  
 (Đơn vị cm)



V/v	Tên vật chuẩn	Hướng và khoảng cách từ mốc đến vật chuẩn ( m )
A	<b>Ngã ba bờ ruộng</b>	<b>Hướng Đông Bắc 18.5 m</b>
B	<b>Ngã ba bờ ruộng</b>	<b>Hướng Tây Bắc 27.8 m</b>
C	<b>Góc bờ ruộng</b>	<b>Hướng Tây Nam 32.4 m</b>

Điểm này : **Tận dụng mốc cũ, gia cố, chôn trùng mốc**  
 Tên điểm : Số hiệu :  
 Điểm này đo nổi độ cao bằng : **Đo cao hình học** Cấp, hạng :  
 Đường đi đến điểm : ( Đường ô tô, sắt, thủy, số Km ) : Cấp, hạng : **III**  
 Từ Thị xã Trà Vinh đi xe ô tô ra ngã ba Đuôi Cá thuộc xã Long Đức khoảng 3 Km , đi tiếp 1 Km về phía  
 vàm Trà Vinh , sau đó đi bộ về phía cánh đồng hướng bên trái 0,5 Km là tới điểm.

Cơ quan gia cố mốc, tường vôi, lập ghi chú điểm :  
 Ngày **28 tháng 12 năm 1995**  
 Người làm ghi chú điểm  
**Trần Văn Thuật**

Ngày **30 tháng 12 năm 1995**  
 Người kiểm tra  
**Đỗ Phi Hạnh**

TỔNG CỤC ĐỊA CHÍNH

**GHI CHÚ ĐIỂM TỌA ĐỘ**

TÊN ĐIỂM : TRẦN THÀNH CÔNG

SỐ HIỆU : 681404

CẤP, HẠNG : Hạng III

NĂM 1995