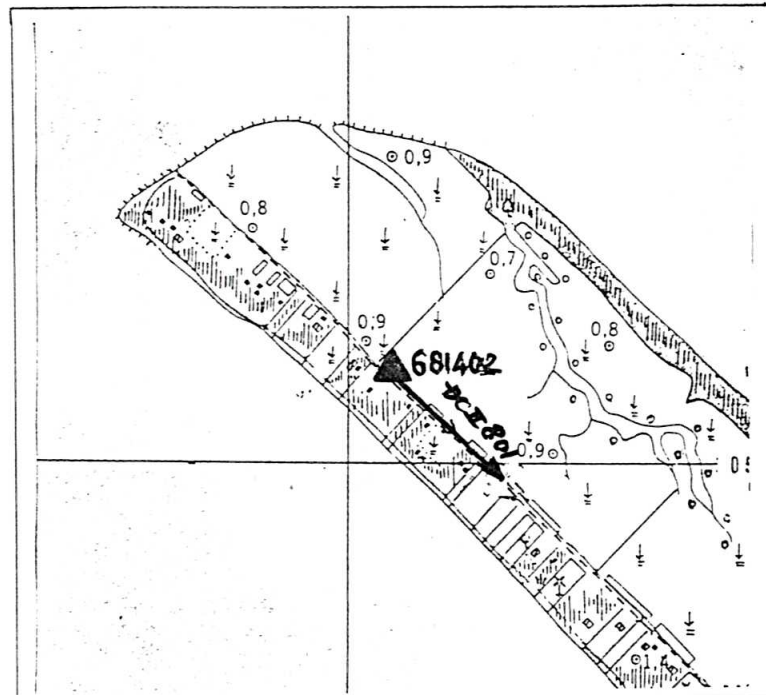


GHI CHÚ ĐIỂM TOẠ ĐỘ

Tên điểm : **ĐẦU CỐN BÀNG** Số hiệu : **681402** Mảnh bản đồ : **C-48-81-B**
 Phương pháp đo : **Công nghệ GPS** Cấp, hạng : **III**
 Trị giá khái lược : Độ cao : **1m** Kinh độ : **106°21'0**
 Vĩ độ : **9°59'4**
 Loại đất : **Đất công** Chất đất : **thịt**
 Nơi đặt mốc : **Ấp Long Trị** Xã : **Long Đức**
 Thị xã : **Trà Vinh** Tỉnh : **Trà Vinh**
 Nơi ở gần nhất : **Ấp Long Trị** Khoảng cách tới điểm : **0.2 Km**
 Người chọn : **Phan Gia Toán** Đơn vị chọn : **XN Trắc địa 301 -XNLH Trắc địa Bản đồ số 3**
 Ngày 15 tháng 11 năm 1995

Bản đồ địa hình khu vực điểm và sơ đồ hướng



Tỷ lệ: 1/10 000

Số liệu đo mốc(m)

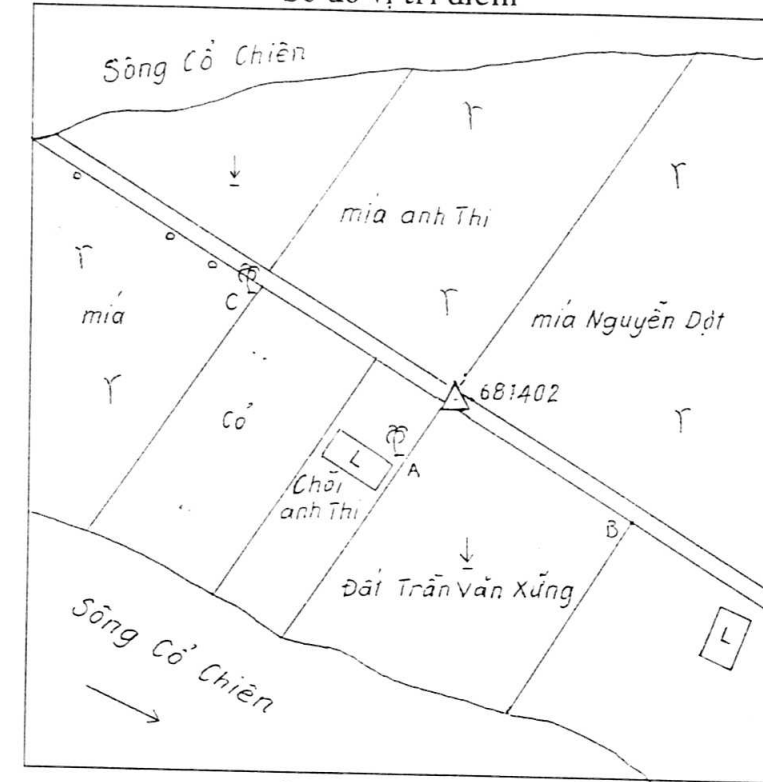
Từ ván dọi điểm đến:	Lần 1	Lần 2	TB	Chiều cao các tầng mốc
Đáy hố	2.192	2.192	2.192	
Trung tâm mốc dưới	2.034	2.032	2.033	0.159
Trung tâm mốc giữa				
Trung tâm mốc trên	1.612	1.610	1.611	0.422
Mặt đất	1.440	1.440	1.440	
Mặt tường vây hoặc mặt đất sau khi đắp	1.241	1.241	1.241	

Điểm thông hướng
 B (Tên, số hiệu, cấp, hạng
 điểm liên quan mà từ mặt
 đất điểm trạm đo thông suốt
 tới điểm liên quan)

Điểm:
 ĐC II - 801

Họ, tên, địa chỉ người
 dẫn đường:
 Trần Văn Xứng
 Ấp: Long Trị
 Xã: Long Đức
 Thị xã Trà Vinh
 Tỉnh: Trà Vinh

Sơ đồ vị trí điểm

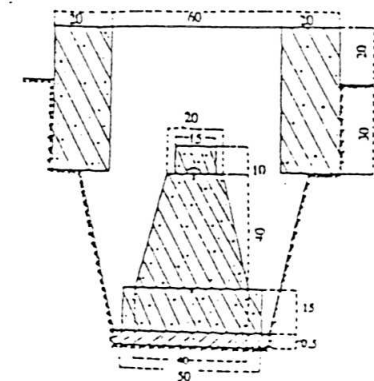


Tỷ lệ: 1/ 1000

Đơn vị chôn mốc :
 XN Trắc địa 301

Người chôn mốc :
 Dương Văn Thịnh
 Loại mốc : **Mốc chôn hai tầng**
 Ngày 17 tháng 11 năm 1995

Hình vẽ mặt cắt mốc
 (Đơn vị cm)



V/v	Tên vật chuẩn	Hướng và khoảng cách từ mốc đến vật chuẩn (m)
A	Cây dừa trước chòi anh Thi	Hướng Tây Nam 10.9 m
B	Góc ruộng anh Xứng	Hướng Đông Nam 28.6 m
C	Cây dừa đầu hàng	Hướng Tây Bắc 29.8 m

Điểm này : Tận dụng mốc cũ, gia cố, chôn trùng mốc
 Tên điểm : Số hiệu :
 Điểm này đo nổi độ cao bằng : **Công nghệ GPS** Cấp, hạng :
 Đường đi đến điểm : (Đường ô tô, sắt, thủy, số Km) : Cấp, hạng : **IV**
 Từ Thị xã Trà Vinh đi đường thủy theo sông Long Bình ra vàm Trà Vinh qua sông Cỏ Chiên sang cù lao Long Trị , ngược lên đầu cồn phía Bắc là tới điểm (khoảng 9 Km).

Cơ quan gia cố mốc, tường vây, lập ghi chú điểm :
 Ngày 28 tháng 12 năm 1995
 Người làm ghi chú điểm
 Phan Gia Toán

Ngày 30 tháng 12 năm 1995
 Người kiểm tra
 Đỗ Phi Hạnh

TỔNG CỤC ĐỊA CHÍNH

GHI CHÚ ĐIỂM TOẠ ĐỘ

TÊN ĐIỂM : ĐẦU CÔN BÀNG

SỐ HIỆU : 681402

CẤP HẠNG : Hạng III

NĂM 1995