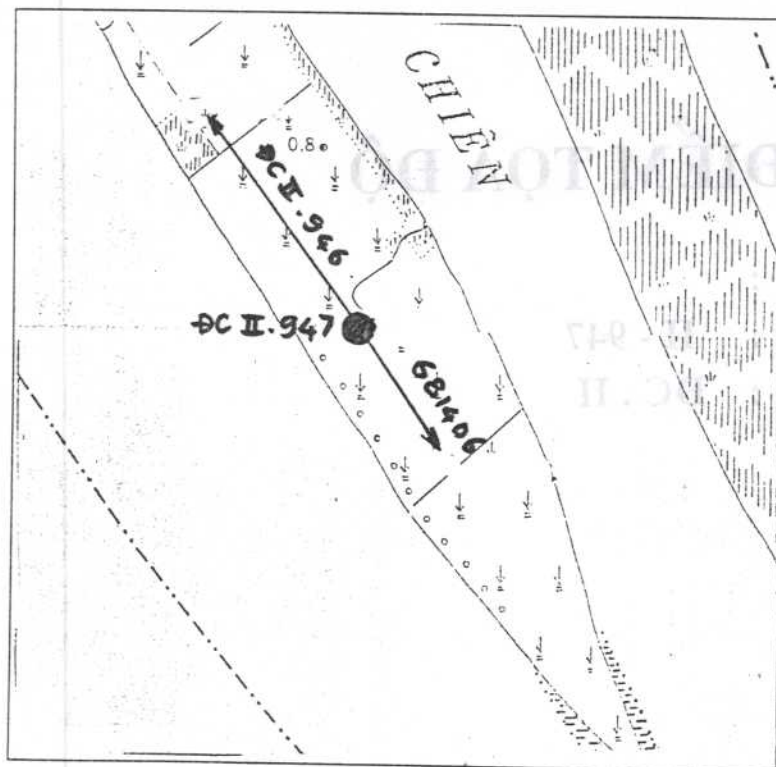


GHỊ CHÚ ĐIỂM TỌA ĐỘ

Tên điểm : Số hiệu : II - 947 Mảnh bản đồ : C - 48 - 81
 Phương pháp đo : Đường chuyên Cấp, hạng : ĐC . II
 Trị giá khái lược : Độ cao : 1 m Kinh độ : $106^{\circ}19'6$
 Vĩ độ : $9^{\circ}56'8$
 Loại đất : Đất công Chất đất : Thệt
 Nơi đặt mốc : Nông trường Long Trị Xã : Long Đức
 Thị xã : Trà Vinh Tỉnh : Trà Vinh
 Nơi ở gần nhất : Nông trường Long Trị Khoảng cách tới điểm : Tại điểm
 Người chọn : Đỗ Phi Hạnh Đơn vị chọn : XN Trắc địa 301-XNLH Trắc địa Bản đồ số 3
 Ngày 05 tháng 10 năm 1995
 Bản đồ địa hình khu vực điểm và sơ đồ hướng



Tỷ lệ : 1/10.000

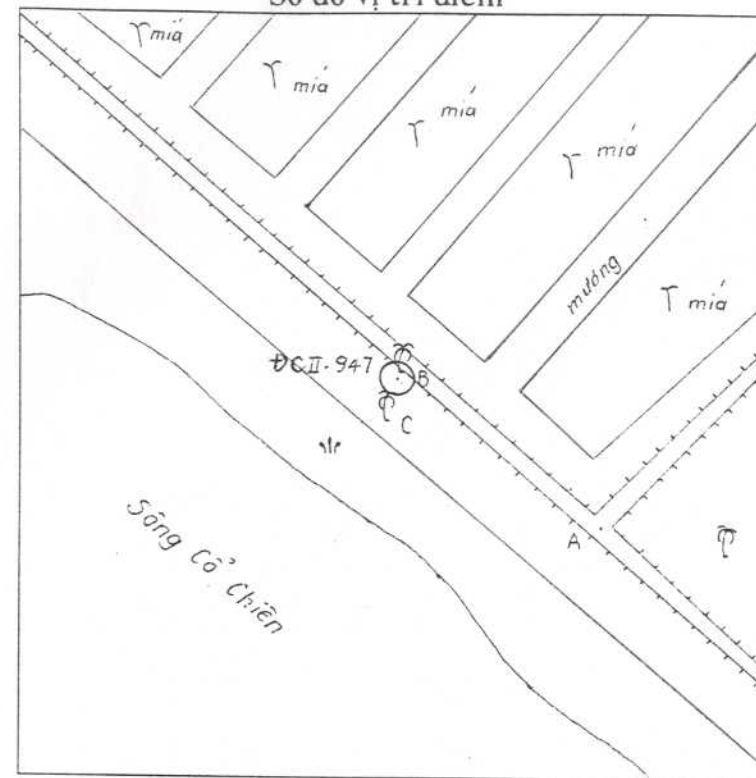
Số liệu đo mốc (mm)

Từ ván dọi điểm đến :	Lần 1	Lần 2	TB	Chiều cao các tầng mốc
Đáy hố				
Trung tâm mốc dưới				
Trung tâm mốc giữa				
Trung tâm mốc trên				
Mặt đất				
Mặt tường vôi hoặc mặt đất sau khi đắp				

Điểm thông hướng
 (Tên, số hiệu, cấp hạng
 điểm liên quan mà từ mặt
 đất điểm trạm đo thông suốt
 tới điểm liên quan)
 Điểm : Nông trường Thị ủy
 (III - 681406)
 ĐC II - 946

Họ, tên, địa chỉ người
 dẫn đường :
 Trần Văn Điều (Ba Điều)
 Ấp trưởng ấp : Long Trị
 Xã : Long Đức
 Thị Xã : Trà Vinh
 Tỉnh : Trà Vinh

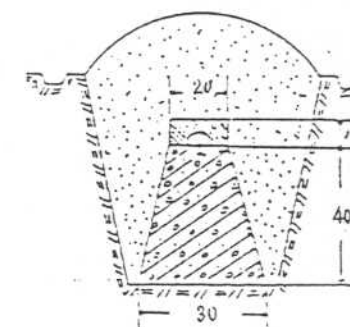
Sơ đồ vị trí điểm



Tỷ lệ : 1/ 1000

Đơn vị chôn mốc :
 XN Trắc địa 301

Người chôn mốc :
 Huỳnh Hữu Hiền
 Loại mốc : Mốc chôn một tầng
 Ngày 10 tháng 10 năm 1995
 Hình vẽ mặt cắt mốc
 (Đơn vị cm)



V/v	Tên vật chuẩn	Hướng và khoảng cách từ mốc đến vật chuẩn (m)
A	Tâm ngã ba bờ đắp	Hướng Đông Nam 33.2 m
B	Gốc dừa	Hướng Đông Bắc 1.9 m
C	Gốc dừa	Hướng Tây Nam 4.7 m

Điểm này : Tận dụng mốc cũ, gia cố, chôn trùng mốc

Tên điểm : Số hiệu :

Điểm này đo nối độ cao bằng : Đo cao hình học

Đường đi đến điểm : (Đường ô tô, sắt, thủy, số Km) :

Từ Thị xã Trà Vinh đi đường thủy theo sông Long Bình 4,5 Km ra vàm Trà Vinh khoảng 4.0 km qua sông Cổ Chiên lên Cồn Bàng tới ấp Long Trị cuối cù lao là đến điểm.

Cơ quan gia cố mốc, tường vôi, lập ghi chú điểm :

Ngày 28 tháng 12 năm 1995

Người làm ghi chú điểm

Trần Văn Thuật

Ngày 30 tháng 12 năm 1995

Người kiểm tra

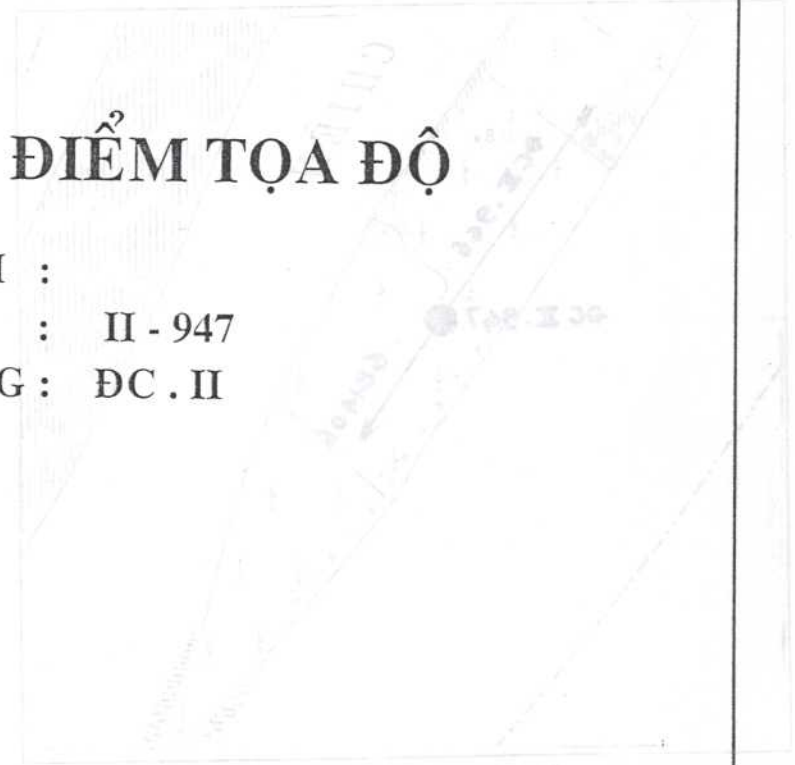
Phan Gia Toán

TỔNG CỤC ĐỊA CHÍNH

Tên điểm :
 Phương pháp đo :
 Thời gian đo :
 Địa điểm :
 Loại đất :
 Tên địa chủ :
 Tọa độ :
 Ngày đo :
 Đơn vị chọn :
 Ngày 12 tháng 10 năm 1992

GHI CHÚ ĐIỂM TỌA ĐỘ

TÊN ĐIỂM :
 SỐ HIỆU : II - 947
 CẤP, HẠNG : ĐC . II



Tên địa chủ hiện tại	Lần 1	Lần 2	TĐ	Chức vụ của người đo	Tên địa chủ hiện tại
Đất bỏ					
Trang tam mố đất					
Trang tam mố đất					
Trang tam mố đất					
Mặt đất					
Mặt bằng vẽ theo mặt					
Lưu giữ bản đồ					

NĂM 1992



VV	Tên địa chủ	Hướng và khoảng cách từ mốc đến vật chuẩn (m)
A	Hướng Đông Nam	13,2 m
B	Cột điện	1,9 m
C	Hướng Tây Nam	4,7 m

Điểm này : Tập dụng mặt đất, địa chủ chọn mốc
 Tên điểm :
 Số hiệu :
 Điểm này do nội độ cấp bằng : Do cơ quan chức năng

Buồng đi đến điểm : (Buồng đi đến điểm : 1,9 m)
 Từ thị xã Trà Vinh đi đường thủy hoặc đường bộ - 1 km từ thị trấn Trà Vinh khoảng 4,0 km qua sông Cỏ Chiên đến Cầu Bông tại địa điểm : 1,9 m từ mốc đến điểm

Cơ quan giữ có mốc, hướng này lập ghi chú điểm

Ngày 28 tháng 12 năm 1992
 Người làm ghi chú điểm : Trần Văn Thuận
 Ngày 30 tháng 12 năm 1992
 Người kiểm tra : Phan Gia Toàn