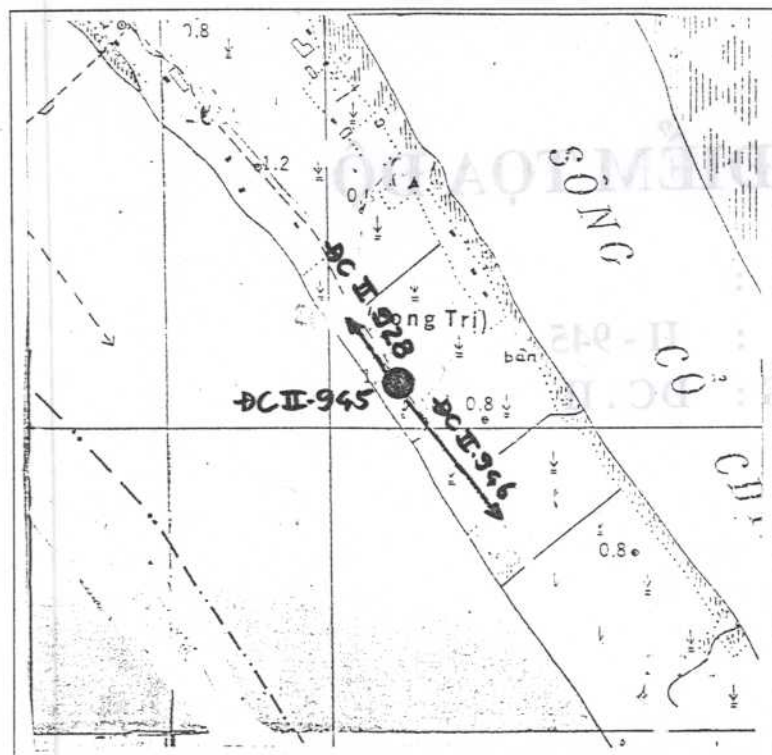


GHỊ CHÚ ĐIỂM TỌA ĐỘ

Tên điểm : Số hiệu : II - 945 Mảnh bản đồ : C - 48 - 81
 Phương pháp đo : Đường chuyên Cấp, hạng : ĐC - II
 Trị giá khái lược : Độ cao : 1 m Kinh độ : $106^{\circ}22'7$
 Loại đất : Đất công Chất đất : Thệt Vĩ độ : $9^{\circ}57'6$
 Nơi đặt mốc : Nông trường Long Trị Xã : Long Đức
 Thị xã : Trà Vinh Tỉnh : Trà Vinh
 Nơi ở gần nhất : Nông trường Long Trị Khoảng cách tới điểm : Tại điểm
 Người chọn : Đỗ Phi Hạnh Đơn vị chọn : XN Trắc địa 301-XNLH Trắc địa Bản đồ số 3
 Ngày 05 tháng 10 năm 1995
 Bản đồ địa hình khu vực điểm và sơ đồ hướng



Tỷ lệ : 1/10.000

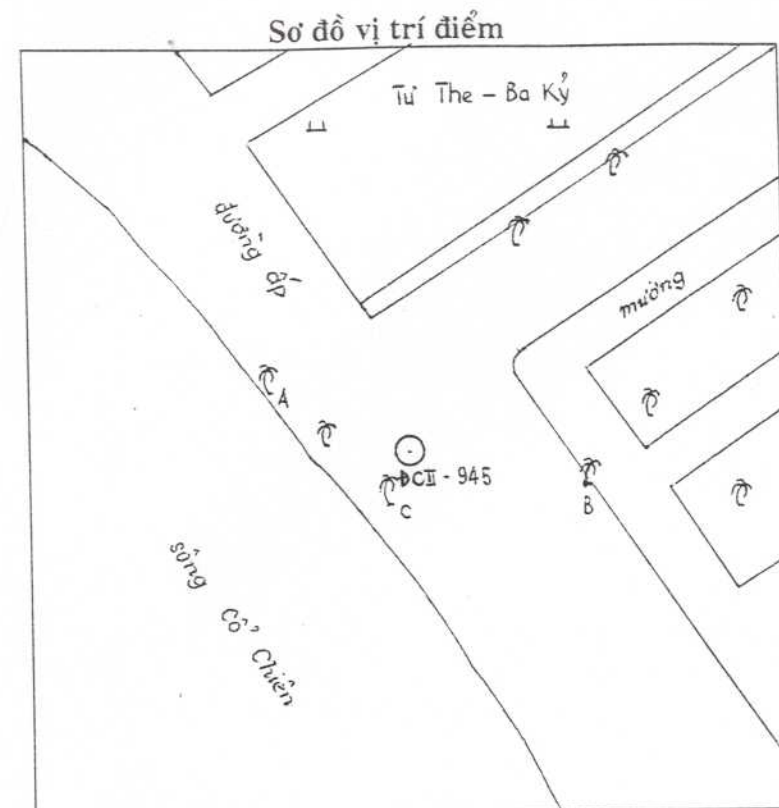
Số liệu đo mốc (mm)

Từ ván dọi điểm đến :	Lần 1	Lần 2	TB	Chiều cao các tầng mốc
Đáy hố				
Trung tâm mốc dưới				
Trung tâm mốc giữa				
Trung tâm mốc trên				
Mặt đất				
Mặt tường vây hoặc mặt đất sau khi đắp				

Điểm thông hướng
 (Tên, số hiệu, cấp hạng
 điểm liên quan mà từ mặt
 đất điểm trạm đo thông suốt
 tới điểm liên quan)

Điểm :
 DCII - 928
 DCII - 946

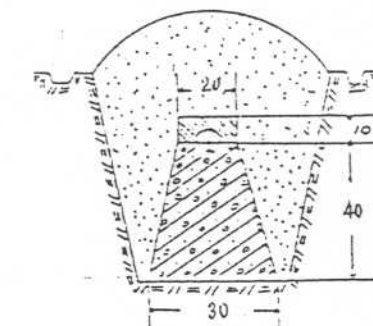
Họ, tên, địa chỉ người
 dẫn đường :
 Trần Văn Điều (Ba Điều)
 Ấp trưởng ấp : Long Trị
 Xã : Long Đức
 Thị Xã : Trà Vinh
 Tỉnh : Trà Vinh



Tỷ lệ : 1/ 500

Đơn vị chôn mốc :
 XN Trắc địa 301

Người chôn mốc :
 Huỳnh Hữu Hiền
 Loại mốc : Mốc chôn một tầng
 Ngày 10 tháng 10 năm 1995
 Hình vẽ mặt cắt mốc
 (Đơn vị cm)



V/v	Tên vật chuẩn	Hướng và khoảng cách từ mốc đến vật chuẩn (m)
A	Cây dừa góc nông trường	Hướng Tây Bắc 9.9 m
B	Góc dừa giáp góc mía Tư The	Hướng Đông Nam 11.5 m
C	Góc dừa thứ ba kể từ A	Hướng Tây Nam 3.7 m

Điểm này : Tận dụng mốc cũ, gia cố, chôn trùng mốc

Tên điểm : Số hiệu :

Cấp, hạng :

Điểm này đo nổi độ cao bằng : Đo cao hình học

Cấp, hạng : Kỹ thuật

Đường đi đến điểm : (Đường ô tô, sắt, thủy, số Km) :

Từ Thị xã Trà Vinh đi đường thủy theo sông Long Bình ra vàm Trà Vinh khoảng 4.5 km qua sông Cổ Chiên lên Cồn Bàng tới ấp Long Trị là đến điểm.

Cơ quan gia cố mốc, tường vây, lập ghi chú điểm :

Ngày 16 tháng 12 năm 1995

Ngày 25 tháng 12 năm 1995

Người làm ghi chú điểm

Người kiểm tra

Trần Văn Thuật

Huỳnh Hữu Hiền

Năm để địa phương khu vực điểm và số có hướng

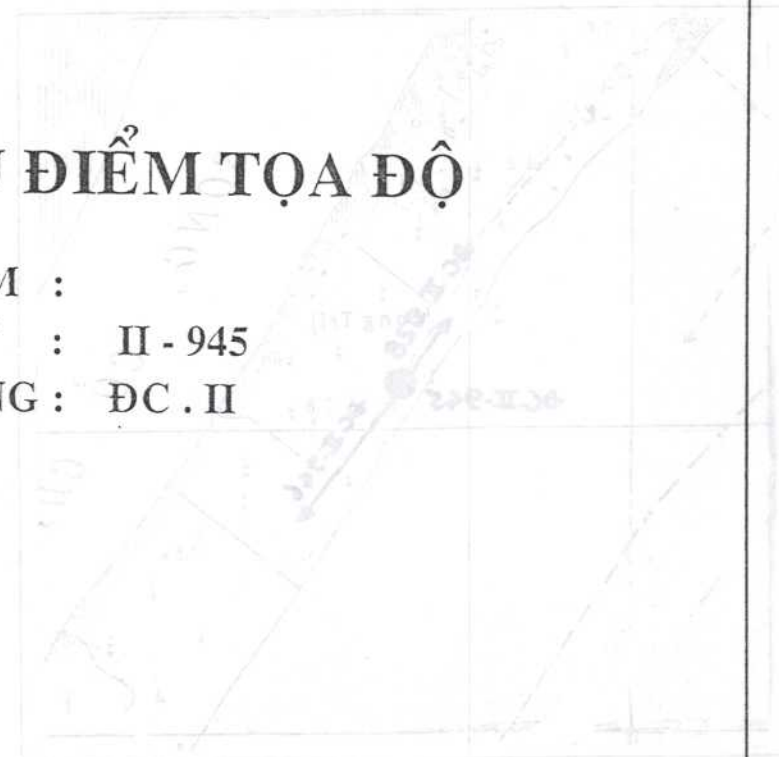
Khuôn chọn : Đỗ Phi Hoàn
Đội vi chọn : NV-Tên của 301-KV/LH Trước đây bản đồ là 3
Khuông cách từ điểm : Tại điểm
Tỉnh : Tỉnh Lạng
Xã : Xã Long Bình
Chiết dài : Tân
Đất đai : Đất công
Số đất mướn : Nông trường Long Trĩ
Thị xã : Trà Vinh
Số ở gần nhất : Nông trường Long Trĩ

GHI CH

TÊN ĐIỂM :

SỐ HIỆU : II - 945

CẤP, HẠNG : ĐC . II



NĂM 1995