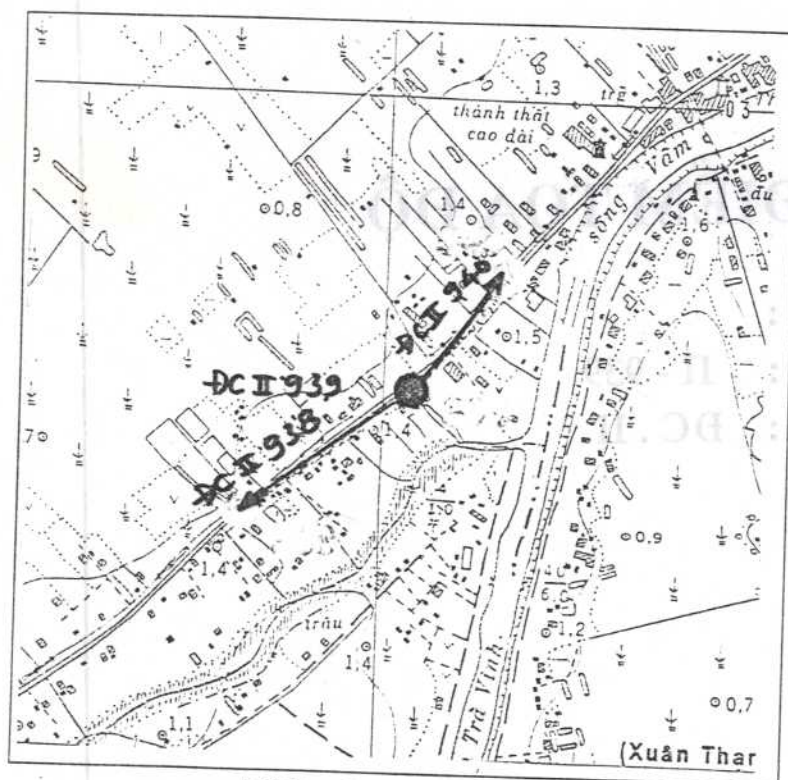


GHỊ CHÚ ĐIỂM TỌA ĐỘ

Tên điểm : Số hiệu : II - 939 Mảnh bản đồ : C - 48 - 81 - B
 Phương pháp đo : Đường chuyền Cấp, hạng : ĐC . II
 Trị giá khái lược : Độ cao : 1 m Kinh độ : 106° 21.0
 Loại đất : Đất công Chất đất : Thệt Vĩ độ : 9° 58.1
 Nơi đặt mốc : Ấp Vĩnh Yên Xã : Long Đức
 Thị xã : Trà Vinh Tỉnh : Trà Vinh
 Nơi ở gần nhất : Nhà chị Mỹ Linh Khoảng cách tới điểm : Tại điểm
 Người chọn : Phan Gia Toán Đơn vị chọn : XN Trắc địa 301-XNLH Trắc địa Bản đồ số 3
 Ngày 18 tháng 11 năm 1995
 Bản đồ địa hình khu vực điểm và sơ đồ hướng



Tỷ lệ : 1/10.000

Số liệu đo mốc (mm)

Từ ván dọi điểm đến :	Lần 1	Lần 2	TB	Chiều cao các tầng mốc
Đáy hố				
Trung tâm mốc dưới				
Trung tâm mốc giữa				
Trung tâm mốc trên				
Mặt đất				
Mặt tường vôi hoặc mặt đất sau khi đắp				

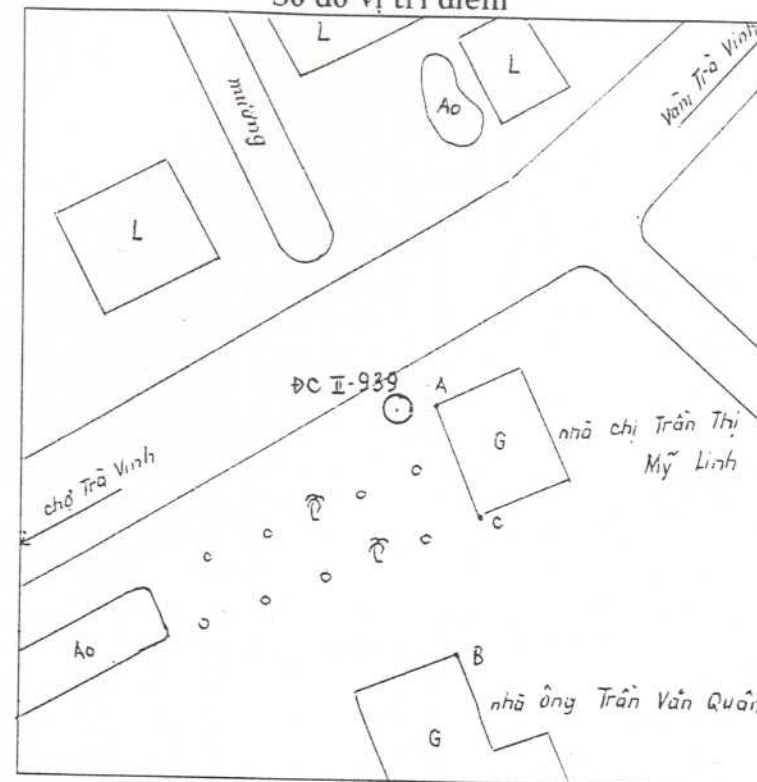
Điểm thông hướng
 (Tên, số hiệu, cấp hạng
 điểm liên quan mà từ mặt
 đất điểm trạm đo thông suốt
 tới điểm liên quan)

Điểm :
 DCII - 938
 DCII - 940

Họ, tên, địa chỉ người
 dẫn đường :

Chị Trần Thị Mỹ Linh nông dân
 Ấp : Vĩnh Yên
 Xã : Long Đức
 Thị Xã : Trà Vinh
 Tỉnh : Trà Vinh

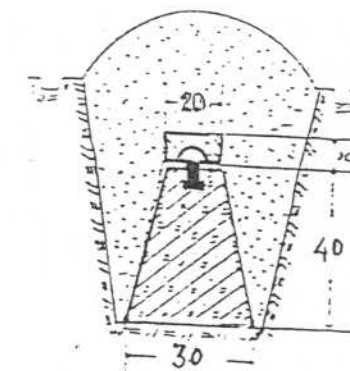
Sơ đồ vị trí điểm



Tỷ lệ : 1/ 500

Đơn vị chôn mốc :
 XN Trắc địa 301

Người chôn mốc :
 Phạm Văn Thúc
 Loại mốc : Mốc chôn một tầng
 Ngày 20 tháng 11 năm 1995
 Hình vẽ mặt cắt mốc
 (Đơn vị cm)



V/v	Tên vật chuẩn	Hướng và khoảng cách từ mốc đến vật chuẩn (m)
A	Góc nhà chị Mỹ Linh	Hướng Đông 2.6 m
B	Góc nhà ông Quân	Hướng Đông Nam 16.6 m
C	Góc nhà chị Linh	Hướng Đông Nam 8.7 m

Điểm này : Tận dụng mốc cũ, gia cố, chôn trùng mốc

Tên điểm : Số hiệu :

Điểm này đo nối độ cao bằng : Đo cao hình học

Đường đi đến điểm : (Đường ô tô, sắt, thủy, số Km) :

Từ bến xe Trà Vinh đi đến ngã ba Đuôi Cá rồi đi về ấp Vĩnh Yên xã Long Đức hỏi vào nhà chị Trần Thị Mỹ Linh là tới điểm .

Cơ quan gia cố mốc, tường vôi, lập ghi chú điểm :

Ngày 17 tháng 11 năm 1995

Người làm ghi chú điểm

Trần Văn Thuật

Ngày 8 tháng 12 năm 1995

Người kiểm tra

Dương Văn Thịnh

TỔNG CỤC ĐỊA CHÍNH

GHI CHÚ ĐIỂM TỌA ĐỘ

TÊN ĐIỂM :
SỐ HIỆU : II - 939
CẤP, HẠNG : ĐC . II

NĂM 1995



Vị	Tên / vị trí	Hướng và khoảng cách từ mốc đến điểm (m)
A	Góc nhà chi Mỹ Linh	Đường thẳng
B	Góc nhà ông Quân	Đường thẳng
C	Góc nhà chi Linh	Đường thẳng

Điểm này: Tên đúng theo các...
Tên điểm: ...
Điểm này do...
Đường đi đến điểm: ...
Tên của...
Mô tả là...

Cơ quan gia: ...
Ngày: ...
Người làm ghi chú: ...
Trần Văn Thuận

Ngày: ...
Người làm ghi chú: ...
Trần Văn Thuận

