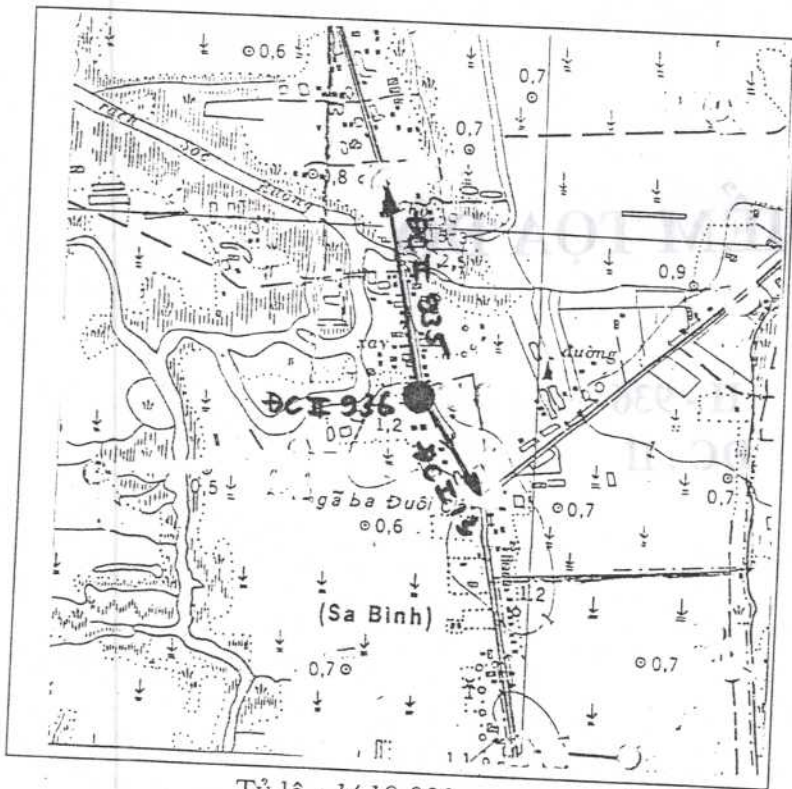


# GHI CHÚ ĐIỂM TỌA ĐỘ

Tên điểm : Số hiệu : II - 936  
 Phương pháp đo : Đường chuyên  
 Trị giá khái lược : Độ cao : 1 m  
 Loại đất : Đất công  
 Nơi đặt mốc : Ấp Sa Bình  
 Thị xã : Trà Vinh  
 Nơi ở gần nhất : Chợ Long Đức  
 Người chọn : Đỗ Phi Hạnh  
 Đơn vị chọn : XN Trắc địa 301-XNLH Trắc địa Bản đồ số 3  
 Ngày 15 tháng 11 năm 1995  
 Bản đồ địa hình khu vực điểm và sơ đồ hướng



Tỷ lệ : 1/10.000

Số liệu đo mốc (mm)

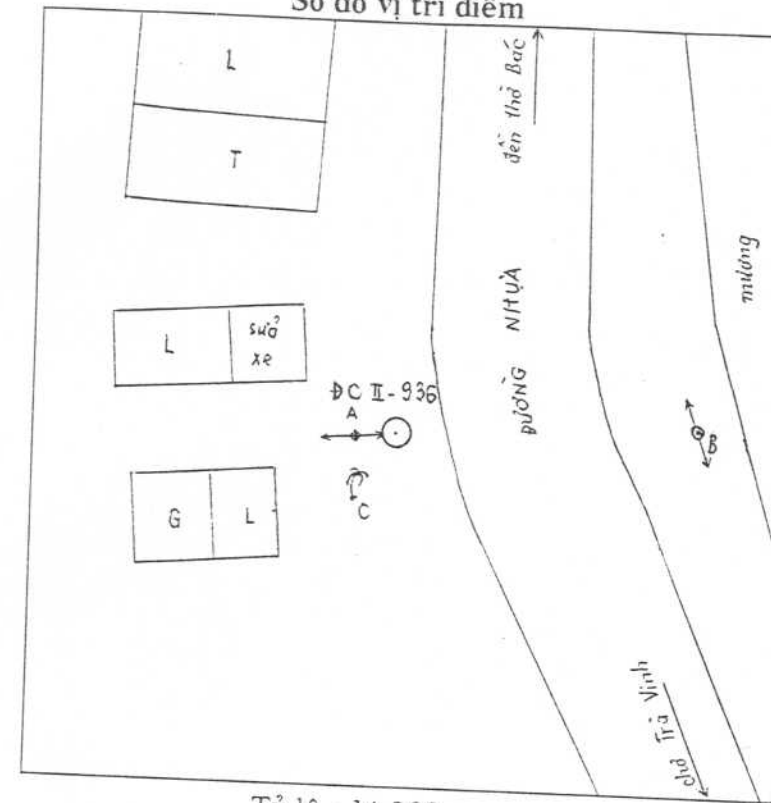
Từ ván dọi điểm đến :	Lần 1	Lần 2	TB	Chiều cao các tầng mốc
Đáy hố				
Trung tâm mốc dưới				
Trung tâm mốc giữa				
Trung tâm mốc trên				
Mặt đất				
Mặt tường vôi hoặc mặt đất sau khi đắp				

Điểm thông hướng  
 ( Tên, số hiệu, cấp hạng  
 điểm liên quan mà từ mặt  
 đất điểm trạm đo thông suốt  
 tới điểm liên quan )

Điểm :  
 ĐCI - 13  
 ĐCII - 935

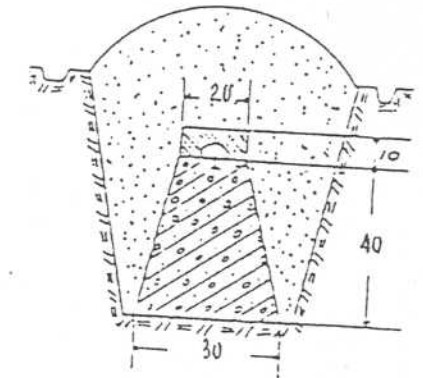
Họ, tên, địa chỉ người  
 dẫn đường :  
 Bà Nguyễn Thị Vân  
 Ấp : Sa Bình  
 Xã : Long Đức  
 Thị Xã : Trà Vinh  
 Tỉnh : Trà Vinh

Sơ đồ vị trí điểm



Tỷ lệ : 1/200

Đơn vị chôn mốc :  
 XN Trắc địa 301  
 Người chôn mốc :  
 Trương Duy Sản  
 Loại mốc : Mốc chôn một tầng  
 Ngày 16 tháng 11 năm 1995  
 Hình vẽ mặt cắt mốc  
 (Đơn vị cm)



V/v	Tên vật chuẩn	Hướng và khoảng cách từ mốc đến vật chuẩn ( m )
A	Cột giằng giữ cột đèn	Hướng Tây 1.1 m
B	Cột điện số 4	Hướng Đông 7.9 m
C	Cây dừa	Hướng Tây Nam 2.1 m

Điểm này : Tận dụng mốc cũ, gia cố, chôn trùng mốc  
 Tên điểm : Số hiệu :

Điểm này đo nối độ cao bằng : Đo cao hình học  
 Đường đi đến điểm : ( Đường ô tô, sắt, thủy, số Km ) :

Từ Thị xã Trà Vinh đi xe ô tô về hướng xã Long Đức, đến chợ Long Đức 3,5 Km là đến điểm.

Cơ quan gia cố mốc, tường vôi, lập ghi chú điểm :  
 Ngày 05 tháng 12 năm 1995  
 Người làm ghi chú điểm  
 Trần Văn Thuật

Ngày 30 tháng 12 năm 1995  
 Người kiểm tra  
 Phan Gia Toán

