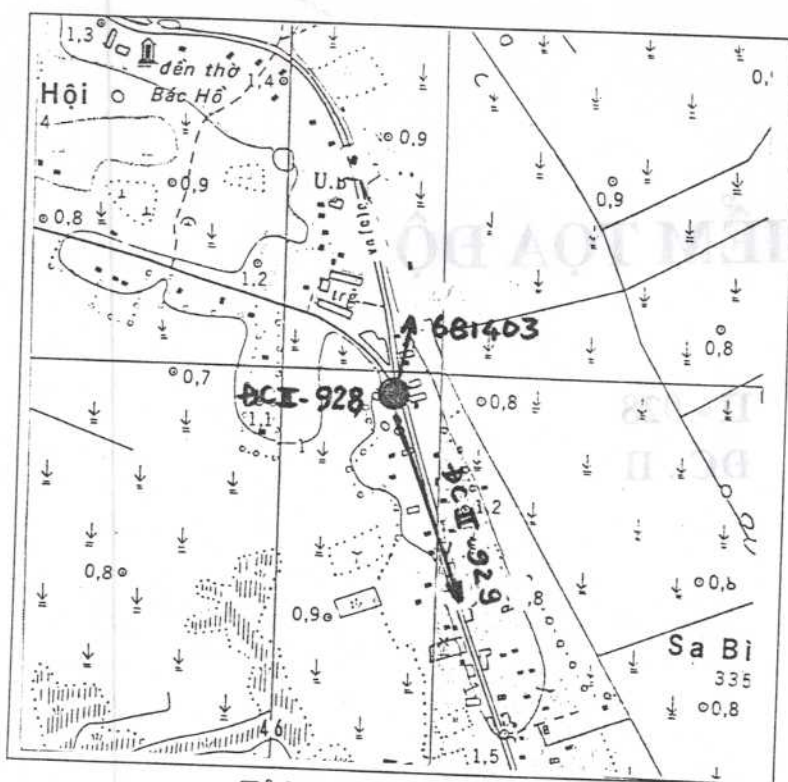


GHI CHÚ ĐIỂM TỌA ĐỘ

Tên điểm : Số hiệu : II - 928
 Phương pháp đo : Đường chuyển
 Trị giá khái lược : Độ cao : 1 m
 Loại đất : Đất công
 Nơi đặt mốc : Ấp Vinh Hội
 Thị xã : Trà Vinh
 Nơi ở gần nhất : Nhà ông Nguyễn Văn Nền
 Người chọn : Phan Gia Toán Đơn vị chọn : XN Trắc địa 301-XNLH Trắc địa Bản đồ số 3
 Bản đồ địa hình khu vực điểm và sơ đồ hướng



Tỷ lệ : 1/10.000

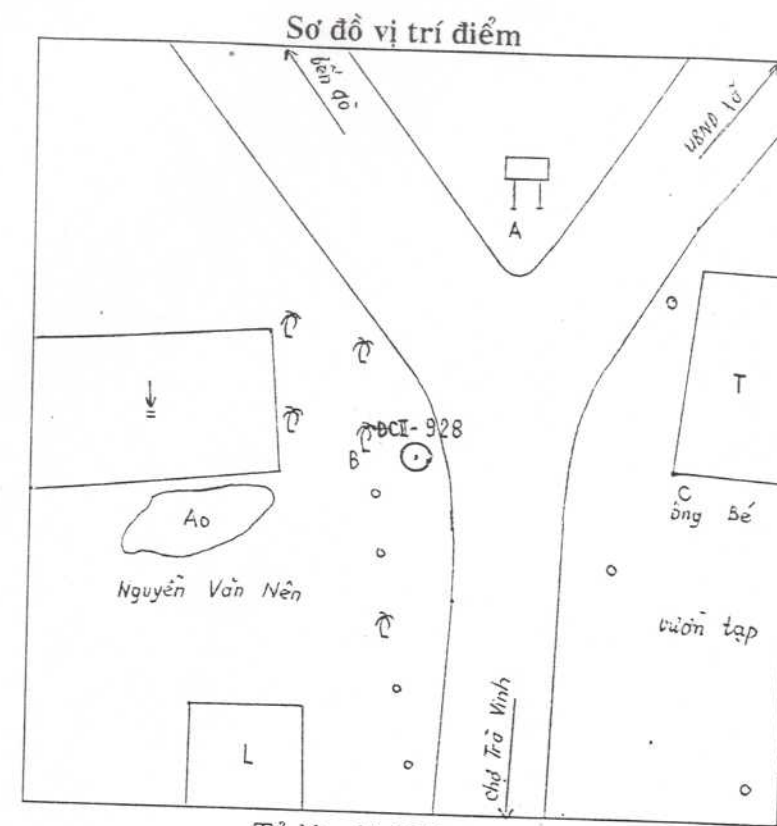
Số liệu đo mốc (mm)

Điểm thông hướng
 (Tên, số hiệu, cấp hạng
 điểm liên quan mà từ mặt
 đất điểm trạm đo thông suốt
 tới điểm liên quan)
 Điểm :

ĐCII - 929
 681403

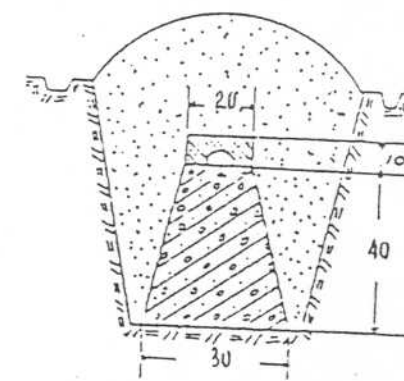
Họ, tên, địa chỉ người
 dẫn đường :
 Ông Nguyễn Văn Nền nông dân
 Ấp : Vinh Hội
 Xã : Long Đức
 Thị Xã : Trà Vinh
 Tỉnh : Trà Vinh

Từ ván dọi điểm đến :	Lần 1	Lần 2	TB	Chiều cao các tầng mốc
Đáy hố				
Trung tâm mốc dưới				
Trung tâm mốc giữa				
Trung tâm mốc trên				
Mặt đất				
Mặt tường vôi hoặc mặt đất sau khi đắp				



Tỷ lệ : 1/ 500

Đơn vị chôn mốc :
 XN Trắc địa 301
 Người chôn mốc :
 Trần Văn Thuật
 Loại mốc : Mốc chôn một tầng
 Ngày 16 tháng 11 năm 1995
 Hình vẽ mặt cắt mốc
 (Đơn vị cm)



V/v	Tên vật chuẩn	Hướng và khoảng cách từ mốc đến vật chuẩn (m)
A	Chân cột bằng tin	Hướng Đông Bắc 17.7 m
B	Góc dừa	Hướng Tây 3.4 m
C	Góc nhà ông bé	Hướng Đông 16.8 m

Điểm này : Tận dụng mốc cũ, gia cố, chôn trùng mốc
 Tên điểm : Số hiệu :
 Điểm này đo nối độ cao bằng : Đo cao hình học
 Đường đi đến điểm : (Đường ô tô, sắt, thủy, số Km) :
 Từ bến xe Trà Vinh đi ô tô về hướng đền thờ Bắc Hồ đến trường trung học xã Long Đức hỏi đến nhà ông Nguyễn Văn Nền là tới điểm.

Cơ quan gia cố mốc, tường vôi, lập ghi chú điểm :
 Ngày 17 tháng 12 năm 1995
 Người làm ghi chú điểm
 Trần Văn Thuật

Ngày 25 tháng 12 năm 1995
 Người kiểm tra
 Đỗ Phi Hạnh

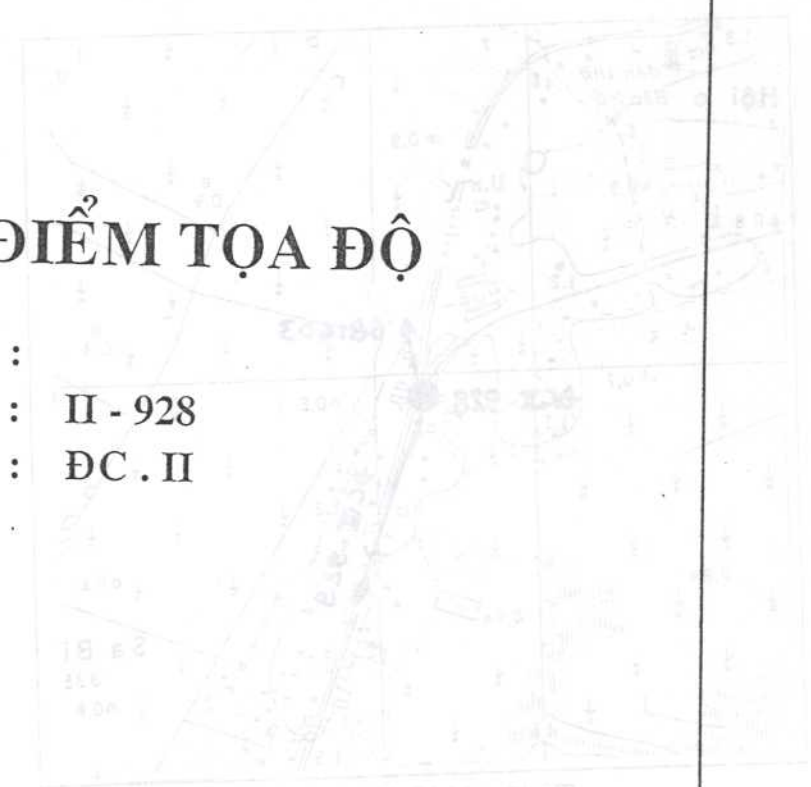
long đức

GHỊ CHÚ ĐIỂM TỌA ĐỘ

TỔNG CỤC ĐỊA CHÍNH

GHỊ CHÚ ĐIỂM TỌA ĐỘ

TÊN ĐIỂM :
SỐ HIỆU : II - 928
CẤP, HẠNG : ĐC . II



Tên điểm	Số hiệu	Cấp, Hạng	Ngày kiểm tra	Người kiểm tra

NĂM 1995

Số hiệu và tên điểm



Vi	Tên vật	Loại vật	Loại vật
A	Chân cột bê tông	Hướng Đông Bắc	17.7 m
B	Góc của	Hướng Tây	3.4 m
C	Góc của	Hướng Đông	10.8 m

Điểm này là một điểm mốc, đặt ở chân tường mốc.
Tên điểm: ...
Điểm này do người đo vẽ, đặt ở chân tường mốc.
Đường đi đến điểm: ...
Viết vào sổ: ...
Viết vào sổ: ...

Ca quan gia có một điểm mốc này đặt ở chân tường mốc.
Ngày 17 tháng 12 năm 1995
Người kiểm tra: ...
Viết vào sổ: ...

Cấp, hạng: ...
Cấp, hạng: ...

Ngày 17 tháng 12 năm 1995
Người kiểm tra: ...
Viết vào sổ: ...