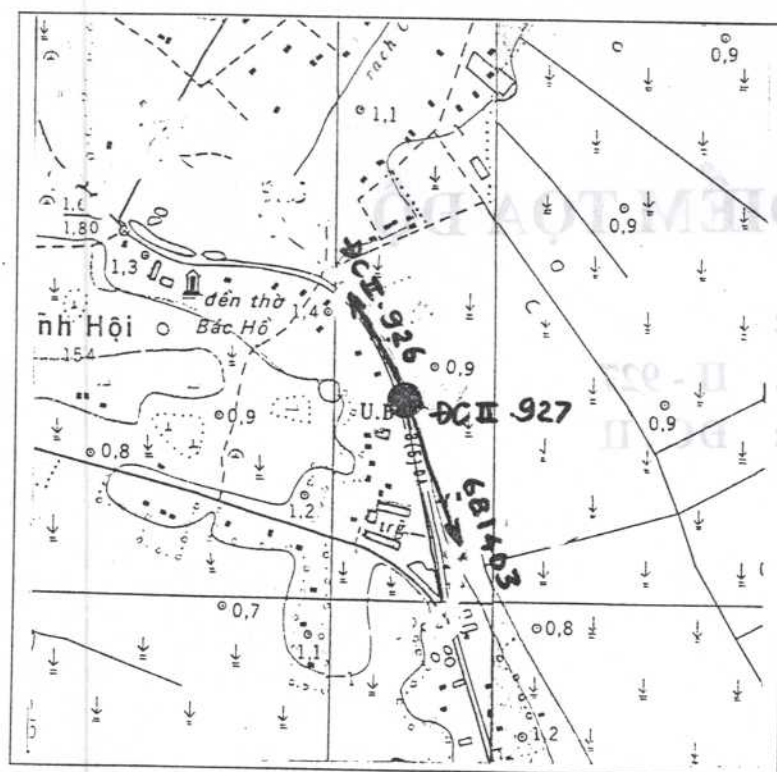


## GHỊ CHÚ ĐIỂM TỌA ĐỘ

Tên điểm : Số hiệu : II - 927 Mảnh bản đồ : C - 48 - 81 - B  
 Phương pháp đo : Đường chuyên Cấp, hạng : ĐC . II  
 Trị giá khái lược : Độ cao : 1 m Kinh độ : 106° 19' . 9  
 Loại đất : Đất công Chất đất : Thệt Vĩ độ : 9° 58' . 8  
 Nơi đặt mốc : Ấp Long Trị Xã : Long Đức  
 Thị xã : Trà Vinh Tỉnh : Trà Vinh  
 Nơi ở gần nhất : Nhà ông Lại Văn Chánh Khoảng cách tới điểm : 10 m  
 Người chọn : Phan Gia Toán Đơn vị chọn : XN Trắc địa 301-XNLH Trắc địa Bản đồ số 3  
 Ngày 15 tháng 11 năm 1995  
 Bản đồ địa hình khu vực điểm và sơ đồ hướng



Tỷ lệ : 1/10.000

Số liệu đo mốc (mm)

Từ ván dọi điểm đến :	Lần 1	Lần 2	TB	Chiều cao các tầng mốc
Đáy hố				
Trung tâm mốc dưới				
Trung tâm mốc giữa				
Trung tâm mốc trên				
Mặt đất				
Mặt tường vôi hoặc mặt đất sau khi đắp				

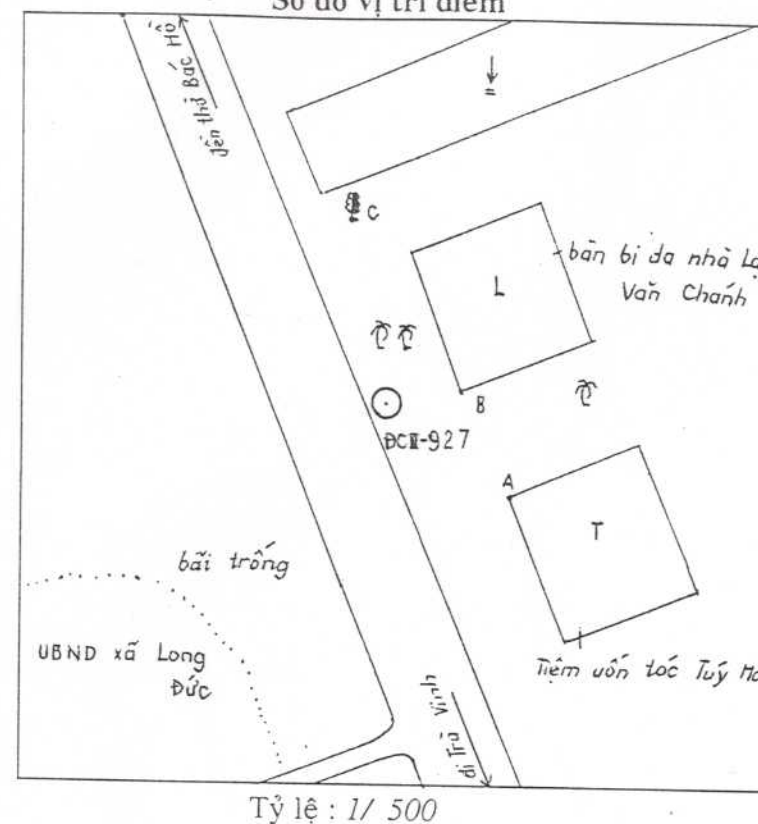
Điểm thông hướng  
 ( Tên, số hiệu, cấp hạng  
 điểm liên quan mà từ mặt  
 đất điểm trạm đo thông suốt  
 tới điểm liên quan )  
 Điểm :

- Nhà may Minh Trí  
 III - 681403  
 - ĐCII - 926

Họ, tên, địa chỉ người  
 dẫn đường :

Ông Lại Văn Chánh chủ bàn bi da  
 ở trước cửa UBND  
 Xã : Long Đức  
 Thị Xã : Trà Vinh  
 Tỉnh : Trà Vinh

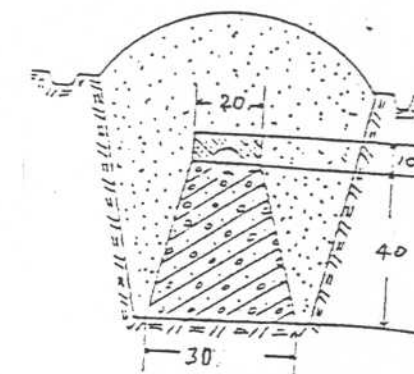
Sơ đồ vị trí điểm



Tỷ lệ : 1/ 500

Đơn vị chôn mốc :  
 XN Trắc địa 301

Người chôn mốc :  
 Trần Văn Thuật  
 Loại mốc : Mốc chôn một tầng  
 Ngày 16 tháng 11 năm 1995  
 Hình vẽ mặt cắt mốc  
 (Đơn vị cm)



V/v	Tên vật chuẩn	Hướng và khoảng cách từ mốc đến vật chuẩn ( m )
A	Góc nhà tiệm uốn tóc	Hướng Đông Nam 9 . 7 m
B	Góc nhà có bàn bi da	Hướng Đông 4 . 9 m
C	Cây ô môi	Hướng Tây Bắc 12 . 4 m

Điểm này : Tận dụng mốc cũ, gia cố, chôn trùng mốc

Tên điểm : Số hiệu :

Điểm này đo nổi độ cao bằng : Đo cao hình học

Đường đi đến điểm : ( Đường ô tô, sắt, thủy, số Km ) :

Từ bến xe Trà Vinh đi ô tô về ngã ba Đuôi Cá rồi đi tiếp đến UBND xã Long Đức hỏi đến nhà ông Lại Văn Chánh là tới điểm .

Cơ quan gia cố mốc, tường vôi, lập ghi chú điểm :

Ngày 20 tháng 12 năm 1995

Người làm ghi chú điểm

Trần Văn Thuật

Ngày 30 tháng 12 năm 1995

Người kiểm tra

Phan Gia Toán

lưu trữ

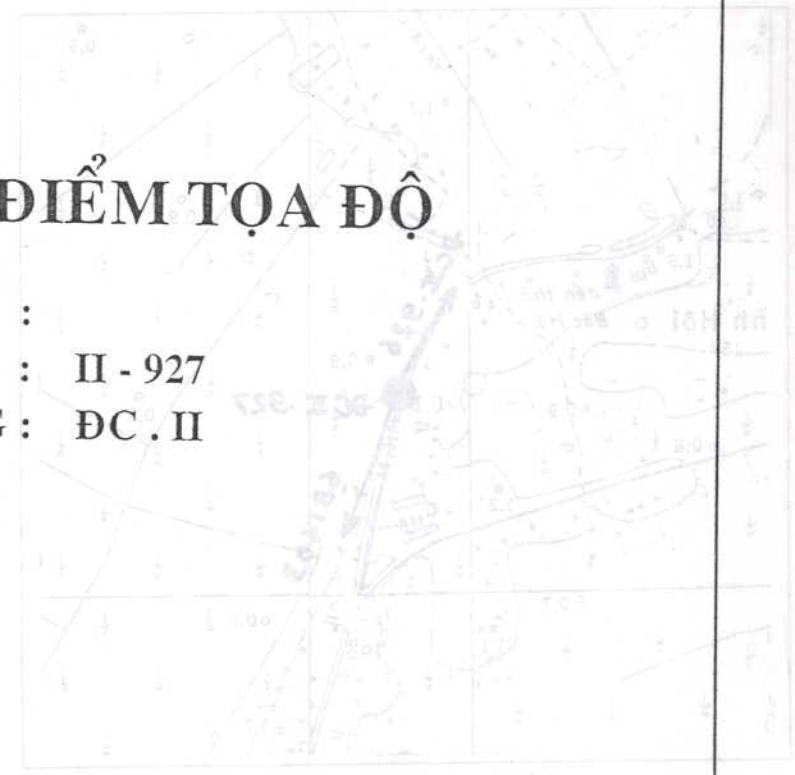
GHI CHÚ ĐIỂM TỌA ĐỘ

TỔNG CỤC ĐỊA CHÍNH

Tên điểm :  
Phân cấp địa :  
Loại đất :  
Mô tả :  
Thị xã :  
Mô tả gần nhất :  
Người chọn :  
Ngày :  
Bản đồ địa hình kèm theo điểm và số đo hướng

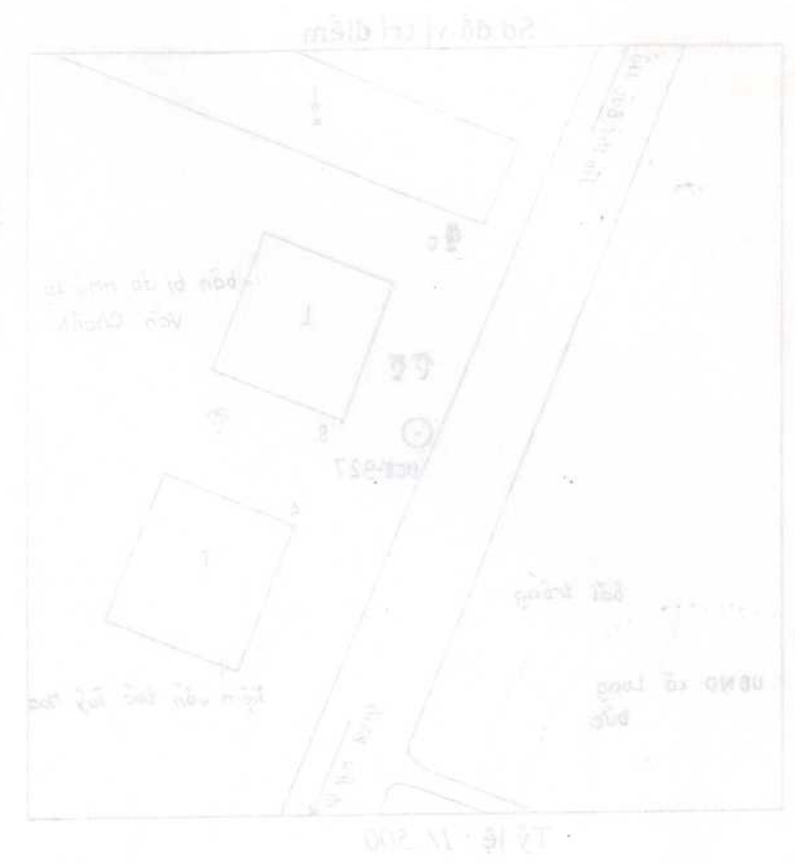
GHI CHÚ ĐIỂM TỌA ĐỘ

TÊN ĐIỂM :  
SỐ HIỆU : II - 927  
CẤP, HẠNG : ĐC . II



Tên điểm	Lần 1	Lần 2	TĐ	Chiều cao các tầng mốc
Bảng				
Tên điểm				
Tên điểm				
Tên điểm				
Tên điểm				
Tên điểm				
Tên điểm				
Tên điểm				
Tên điểm				
Tên điểm				

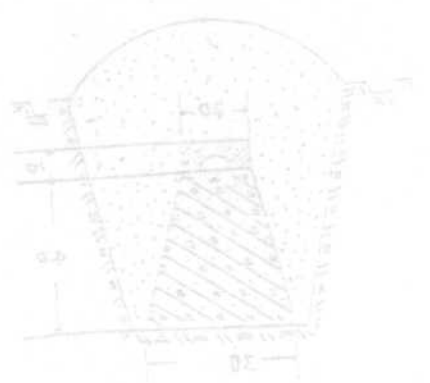
NĂM 1995



V.V	Tên vật chuẩn	Hướng và khoảng cách từ mốc đến vật chuẩn (m)
A	Góc nhà tiền môn	Hướng Đông Nam 9.7 m
B	Góc nhà có bốn ô cửa	Hướng Đông 4.9 m
C	Cột ở ngoài	Hướng Tây Bắc 12.4 m

Điểm này : Tên dụng cụ :  
Tên điểm :  
Điểm này do :  
Đường đi đến điểm :  
Trên bản đồ :  
Vấn đề :

Cơ quan :  
Ngày :  
Người :  
Trên bản đồ :



Điểm này :  
Tên điểm :  
Điểm này do :  
Đường đi đến điểm :  
Trên bản đồ :  
Vấn đề :