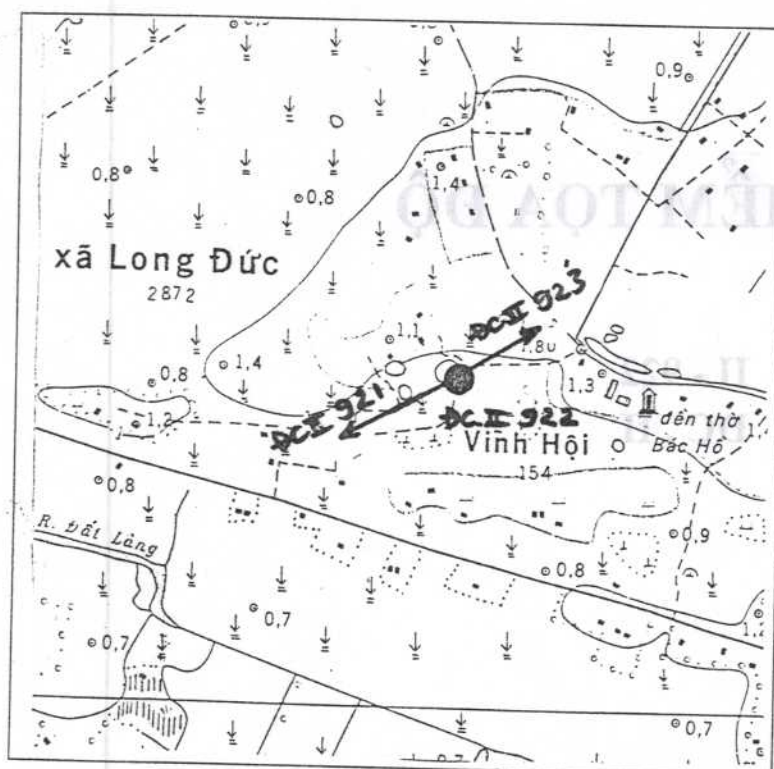


## GHỊ CHÚ ĐIỂM TỌA ĐỘ

Tên điểm : Số hiệu : II - 922 Mảnh bản đồ : C - 48 - 81 - B  
 Phương pháp đo : Đường chuyền Cấp, hạng : ĐC. II  
 Trị giá khái lược : Độ cao : 1 m Kinh độ :  $106^{\circ}19'7$   
 Loại đất : Đất công Chất đất : Thệt Vĩ độ :  $9^{\circ}59'1$   
 Nơi đặt mốc : Ấp Vinh Hội Xã : Long Đức  
 Thị xã : Trà Vinh Tỉnh : Trà Vinh  
 Nơi ở gần nhất : Nhà Chì Thu Khoảng cách tới điểm : 50 m  
 Người chọn : Đỗ Phi Hạnh Đơn vị chọn : XN Trắc địa 301-XNLH Trắc địa Bản đồ số 3  
 Ngày 15 tháng 11 năm 1995

Bản đồ địa hình khu vực điểm và sơ đồ hướng



Tỷ lệ : 1/10.000

Số liệu đo mốc (mm)

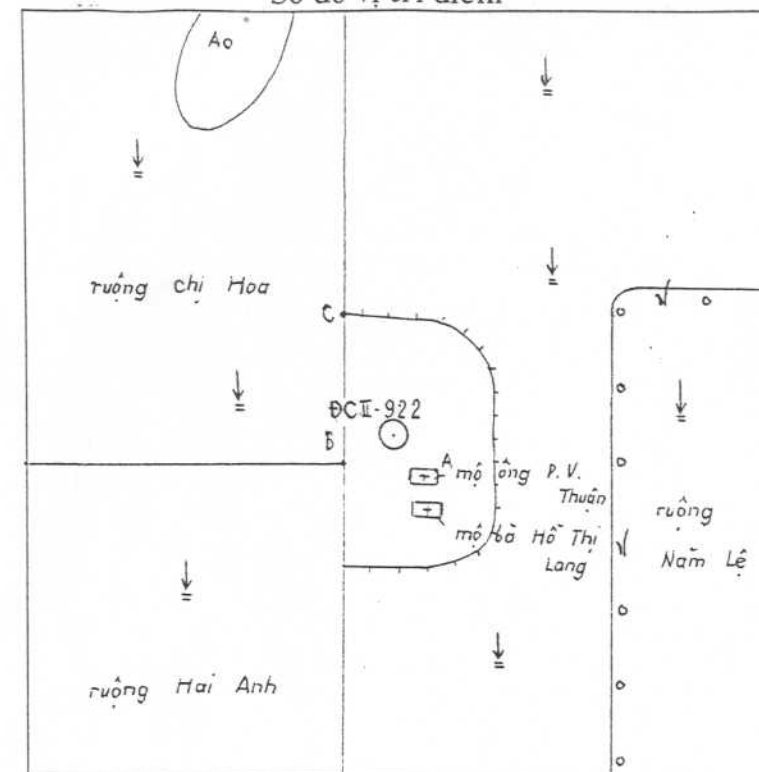
Từ ván dọi điểm đến :	Lần 1	Lần 2	TB	Chiều cao các tầng mốc
Đáy hố				
Trung tâm mốc dưới				
Trung tâm mốc giữa				
Trung tâm mốc trên				
Mặt đất				
Mặt tường vữa hoặc mặt đất sau khi đắp				

Điểm thông hướng  
 ( Tên, số hiệu, cấp hạng  
 điểm liên quan mà từ mặt  
 đất điểm trạm đo thông suốt  
 tới điểm liên quan )

Điểm :  
 ĐCII - 921  
 ĐCII - 923

Họ, tên, địa chỉ người  
 dẫn đường :  
 Ông Chì Thu nông dân  
 Ấp : Vinh Hội  
 Xã : Long Đức  
 Thị Xã : Trà Vinh  
 Tỉnh : Trà Vinh

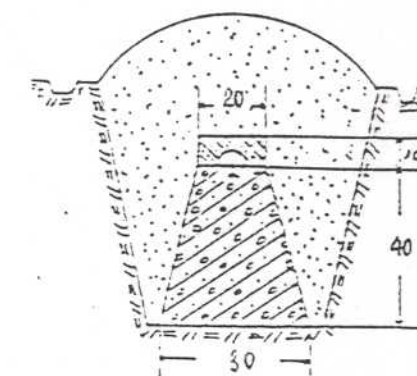
Sơ đồ vị trí điểm



Tỷ lệ : 1/ 500

Đơn vị chôn mốc :  
 XN Trắc địa 301

Người chôn mốc :  
 Phan Gia Toán  
 Loại mốc : Mốc chôn một tầng  
 Ngày 16 tháng 11 năm 1995  
 Hình vẽ mặt cắt mốc  
 (Đơn vị cm)



V/v	Tên vật chuẩn	Hướng và khoảng cách từ mốc đến vật chuẩn ( m )
A	Góc mộ ông Phan Văn Thuận	Hướng Đông Nam 3.6 m
B	Tâm ngã ba bờ ruộng	Hướng Tây Nam 4.1 m
C	Góc gò	Hướng Tây Bắc 9.3 m

Điểm này : Tận dụng mốc cũ, gia cố, chôn trùng mốc

Tên điểm : Số hiệu :

Điểm này đo nối độ cao bằng : Đo cao hình học

Đường đi đến điểm : ( Đường ô tô, sắt, thủy, số Km ) :

Từ UB xã Long Đức đến ấp Vinh Hội ra khu ruộng của chì Hoa và của Hai Anh, Năm Lệ là tới điểm.  
 ( điểm đặt trên gò cạnh 2 ngôi mộ xây của ông Phan Văn Thuận và bà Hồ Thị Lang ) .

Cơ quan gia cố mốc, tường vữa, lập ghi chú điểm :

Ngày 25 tháng 12 năm 1995

Người làm ghi chú điểm

Trần Văn Thuật

Ngày 30 tháng 12 năm 1995

Người kiểm tra

Đỗ Phi Hạnh

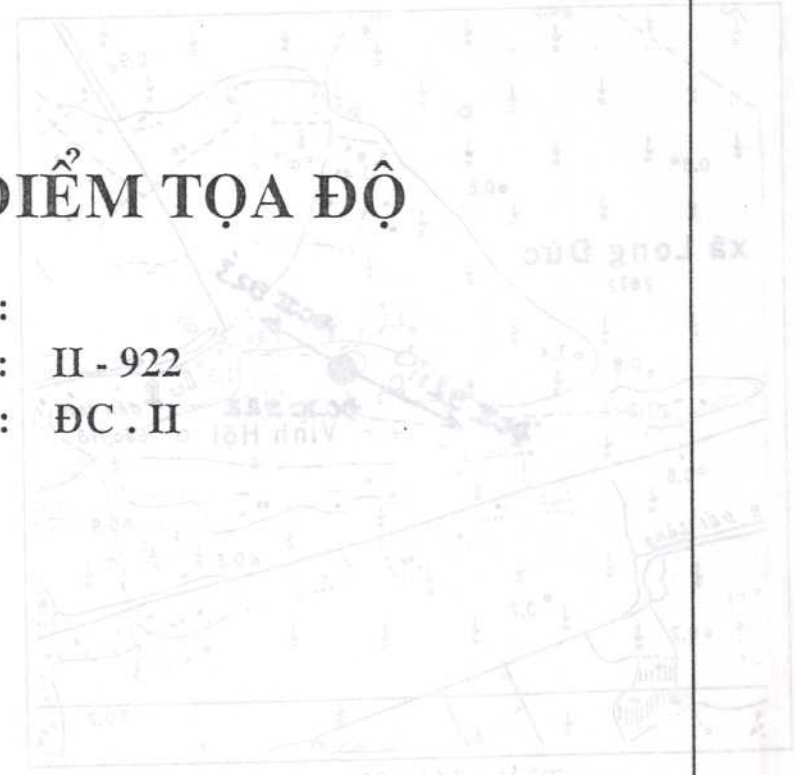
CHỈ CHỮ ĐIỂM TỌA ĐỘ

TỔNG CỤC ĐỊA CHÍNH

Tên điểm :  
 Bounding pháp độ :  
 Trạng thái :  
 Loại đất :  
 Nội vật :  
 Thời gian :  
 Nơi gắn nhãn :  
 Người chọn :  
 Ngày 12 tháng 11 năm 1992  
 Đơn vị chọn :  
 Khoảng cách tới điểm : 50 m  
 Tỉnh : Trà Vinh  
 Xã : Long Đức  
 Cấp hạng : BC II  
 Kinh độ :  
 Độ cao : 1 m  
 Độ dài : 1 m

GHI CHÚ ĐIỂM TỌA ĐỘ

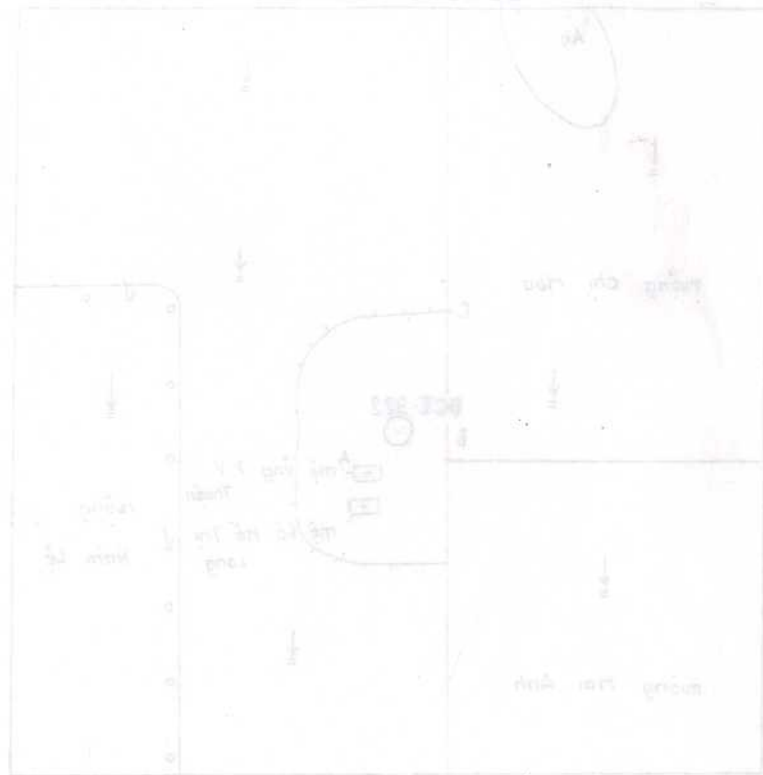
TÊN ĐIỂM :  
 SỐ HIỆU : II - 922  
 CẤP, HẠNG : ĐC . II



Từ vật địa điểm tên	Lần 1	Lần 2	Lần 3	Chiều các hướng
Gần				
Trên				
Trên				
Trên				
Mặt				
Mặt				
Mặt				
Mặt				

NĂM 1995

Số độ : 11 200



Tỷ lệ : 1:200

Loại đất :  
 Ngày 12 tháng 11 năm 1992  
 Hình vẽ mặt cắt ngang  
 (Đơn vị cm)  
 Người chọn :  
 Phân cấp :  
 Đơn vị chọn :  
 Ngày 12 tháng 11 năm 1992



Vị	Tên vật chuẩn	Loại vật chuẩn (m)
A	Góc móng Phấn Văn Thuận	3.0 m
B	Tên ngà ba bờ ruộng	4.1 m
C	Góc xã	9.3 m

Điểm này :  
 Tên điểm :  
 Cấp hạng :  
 Ngày 12 tháng 11 năm 1992  
 Người làm ghi chú :  
 Trần Văn Thuận  
 Ngày 30 tháng 11 năm 1992  
 Người kiểm tra :  
 Đỗ Văn Thuận