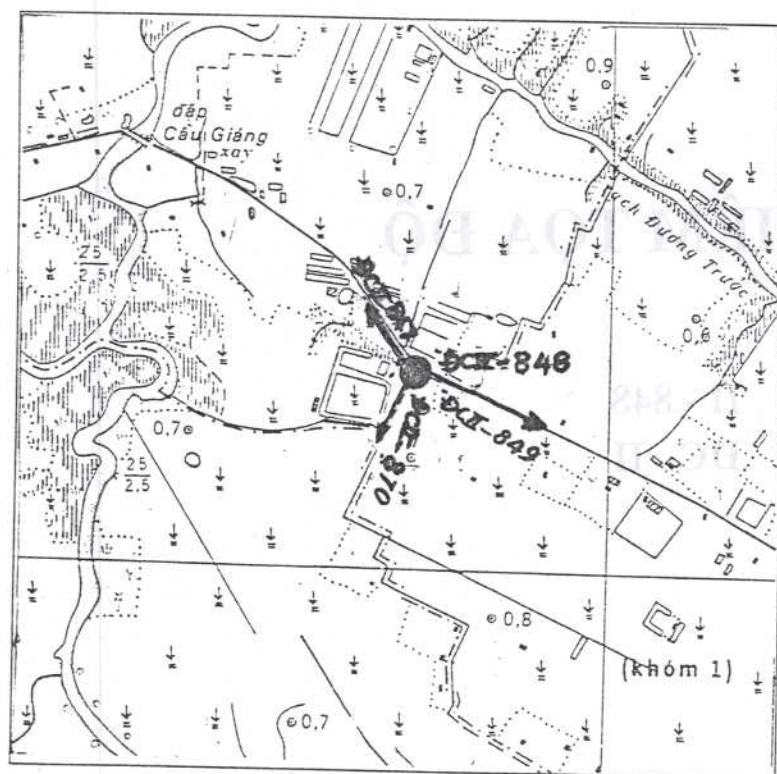


## GHỊ CHÚ ĐIỂM TỌA ĐỘ

Tên điểm : Số hiệu : II - 848 Mảnh bản đồ : C - 48 - 81 - B  
 Phương pháp đo : Đường chuyền Cấp, hạng : ĐC . II  
 Trị giá khái lược : Độ cao : 1 m Kinh độ :  $106^{\circ} 19' . 8$   
 Loại đất : Đất công Chất đất : Thệt Vĩ độ :  $9^{\circ} 56' . 7$   
 Nơi đặt mốc : Ấp Phú Hòa Xã : Long Đức  
 Thị xã : Trà Vinh Tỉnh : Trà Vinh  
 Nơi ở gần nhất : Ấp Phú Hòa , xã Long Đức Khoảng cách tới điểm : Tại điểm  
 Người chọn : Nguyễn Viết Trục Đơn vị chọn : XN Trắc địa 301 - XNLH Trắc địa bản đồ số 3  
 Ngày 10 tháng 10 năm 1995  
 Bản đồ địa hình khu vực điểm và sơ đồ hướng



Tỷ lệ : 1/10.000

Số liệu đo mốc (mm)

Từ ván dọi điểm đến :	Lần 1	Lần 2	TB	Chiều cao các tầng mốc
Đáy hố				
Trung tâm mốc dưới				
Trung tâm mốc giữa				
Trung tâm mốc trên				
Mặt đất				
Mặt tường vôi hoặc mặt đất sau khi đắp				

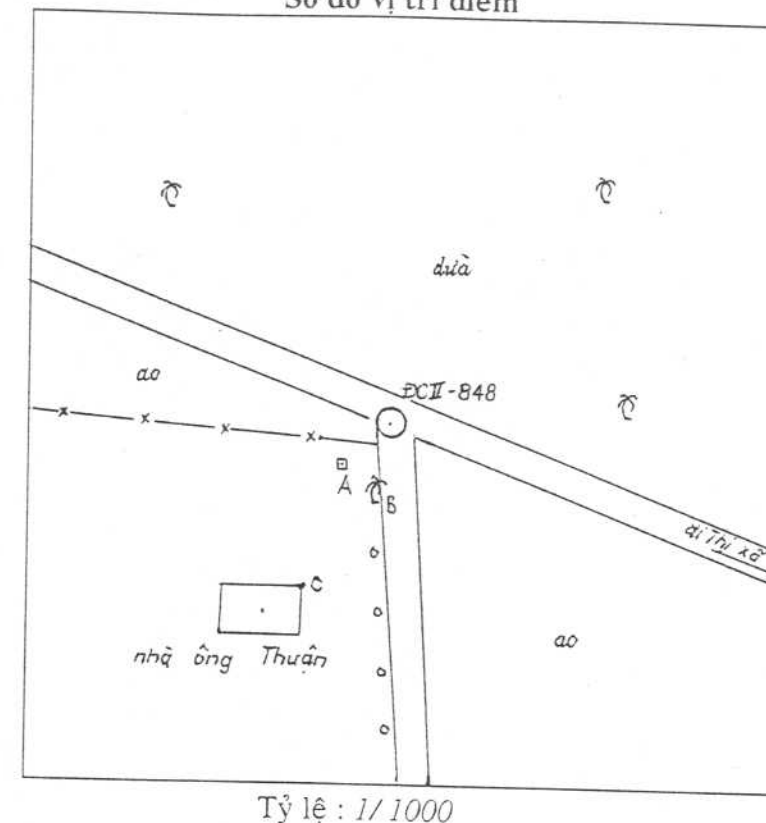
Điểm thông hướng  
 ( Tên, số hiệu, cấp hạng  
 điểm liên quan mà từ mặt  
 đất điểm trạm đo thông suốt  
 tới điểm liên quan )

Điểm :  
 ĐCII - 847  
 ĐCII - 849  
 ĐCII - 870

Họ, tên, địa chỉ người  
 dẫn đường :

Nguyễn Văn Thuận  
 Ấp : Phú Hòa  
 Xã : Long Đức  
 Thị xã : Trà Vinh  
 Tỉnh : Trà Vinh

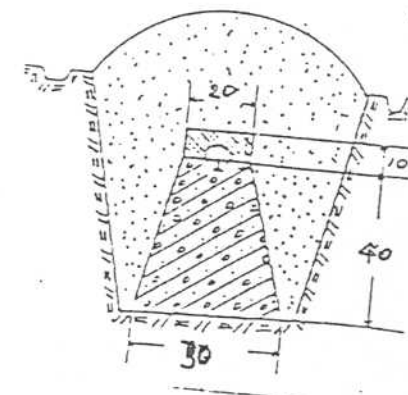
Sơ đồ vị trí điểm



Tỷ lệ : 1/1000

Đơn vị chôn mốc :  
 XN Trắc địa 301

Người chôn mốc :  
 Nguyễn Viết Trục  
 Loại mốc : Mốc chôn một tầng  
 Ngày 15 tháng 10 năm 1995  
 Hình vẽ mặt cắt mốc  
 (Đơn vị cm)



V/v	Tên vật chuẩn	Hướng và khoảng cách từ mốc đến vật chuẩn (m)
A	Mốc địa giới xã, phường	Hướng Tây Nam 8.1m
B	Cây dừa	Hướng Tây Nam 10.8 m
C	Góc nhà	Hướng Tây Nam 24.0 m

Điểm này : Tận dụng mốc cũ, gia cố, chôn trùng mốc

Tên điểm : Số hiệu :

Điểm này đo nổi độ cao bằng : Đo cao lượng giác

Đường đi đến điểm : ( Đường ô tô, sắt, thủy, số Km ) :

Từ Thị xã Trà Vinh hồi đường về ấp Phú Hòa , xã Long Đức đi khoảng 3,2 Km là đến điểm .  
 Cơ quan gia cố mốc, tường vôi, lập ghi chú điểm :

Ngày 25 tháng 12 năm 1995

Người làm ghi chú điểm

Nguyễn Viết Trục

Ngày 05 tháng 01 năm 1996

Người kiểm tra

Đỗ Phi Hạnh

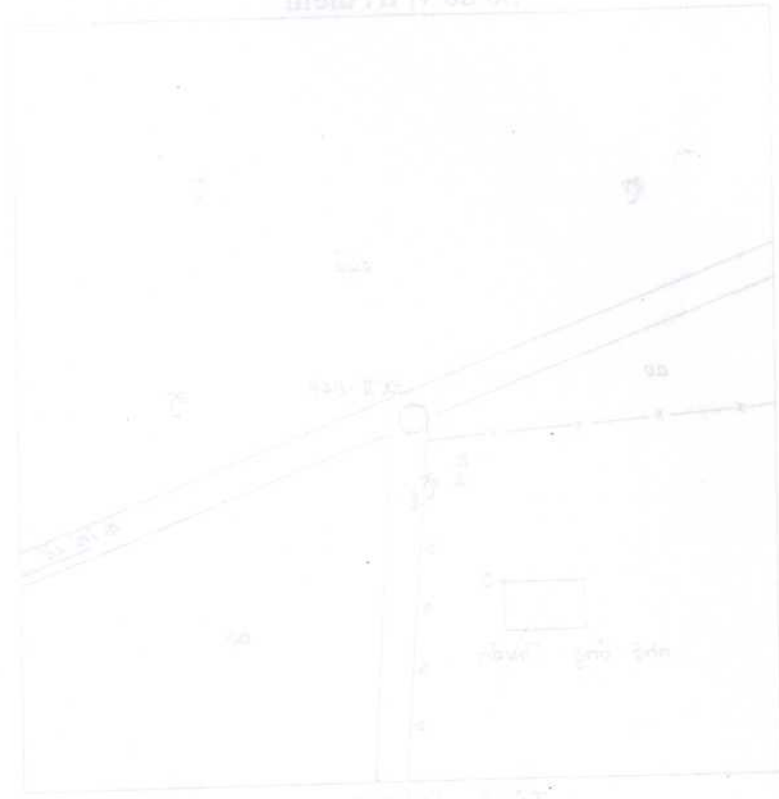
TỔNG CỤC ĐỊA CHÍNH

GHI CHÚ ĐIỂM TỌA ĐỘ

TÊN ĐIỂM :  
SỐ HIỆU : II - 848  
CẤP, HẠNG : ĐC . II

NĂM 1995

Số độ vĩ tọa điểm



Tên vật chuẩn	Loại vật chuẩn	Đoạn
Một đầu ghim sắt	Đầu ghim sắt	Đầu ghim sắt
Cột ghim	Cột ghim	Cột ghim
Ghép ghim	Ghép ghim	Ghép ghim

Điểm này là điểm chuẩn của điểm  
Tên điểm  
Điểm này do kỹ sư đo vẽ  
Đường đi đến điểm  
Tọa độ kinh độ  
Tọa độ vĩ độ  
Ngày 15 tháng 12 năm 1995  
Người làm ghi chú điểm  
Nguyễn Văn Tý