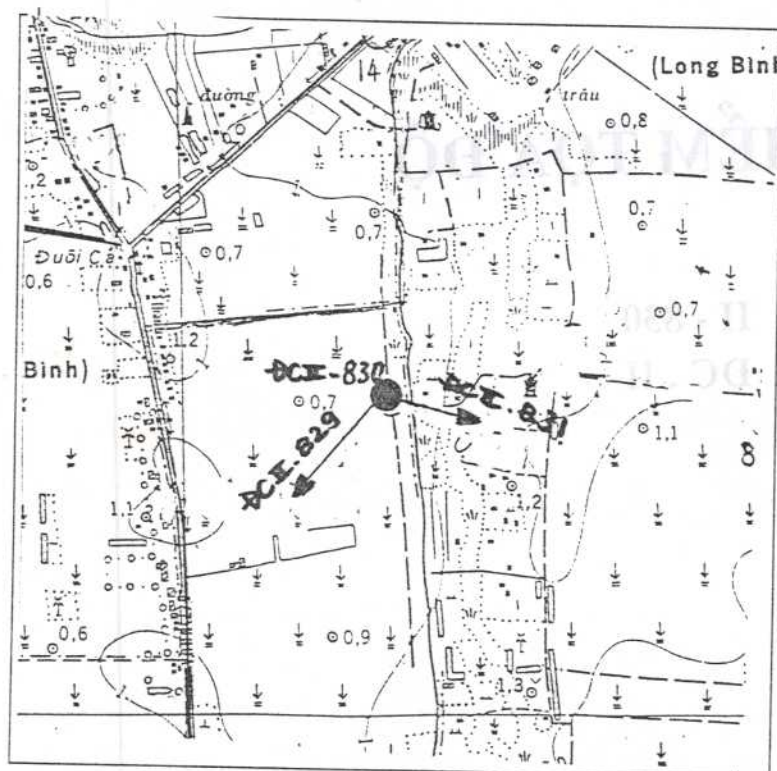


## GHỊ CHÚ ĐIỂM TỌA ĐỘ

Tên điểm : Số hiệu : II - 830 Mảnh bản đồ : C - 48 - 81 - B  
 Phương pháp đo : Đường chuyển Cấp, hạng : ĐC . II  
 Trị giá khái lược : Độ cao : 1 m Kinh độ :  $106^{\circ}20'5''$   
 Loại đất : Đất công Chất đất : Thệt Vĩ độ :  $9^{\circ}57'4''$   
 Nơi đặt mốc : Ấp Sa Bình Xã : Long Đức  
 Thị xã : Trà Vinh Tỉnh : Trà Vinh  
 Nơi ở gần nhất : Ngã ba Đuôi cá Khoảng cách tới điểm : 0.5 km  
 Người chọn : Huỳnh Hữu Hiền Đơn vị chọn : XN Trắc địa 301-XNLH Trắc địa Bản đồ số 3  
 Ngày 16 tháng 11 năm 1995  
 Bản đồ địa hình khu vực điểm và sơ đồ hướng



Tỷ lệ : 1/10.000

Số liệu đo mốc (mm)

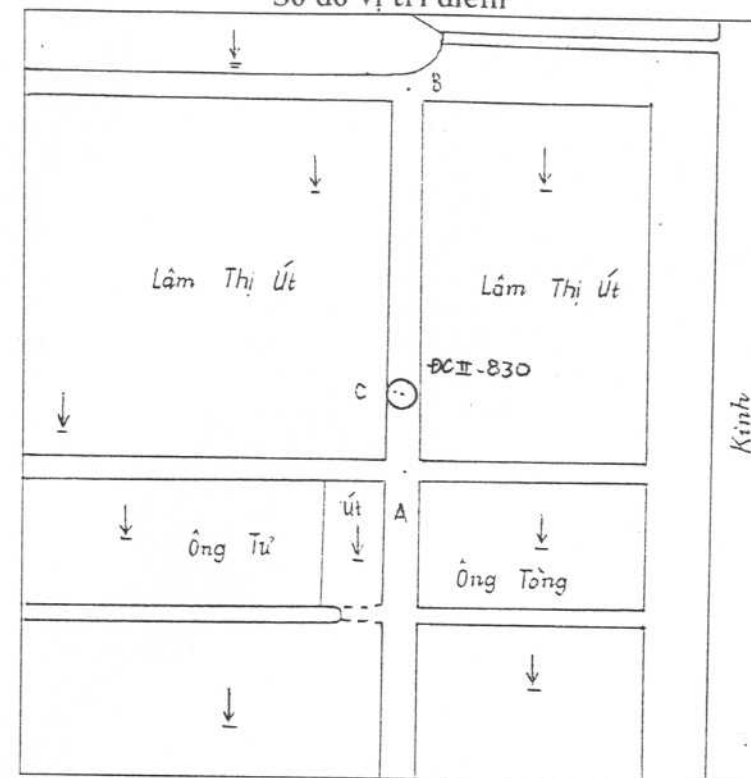
Từ ván dọi điểm đến :	Lần 1	Lần 2	TB	Chiều cao các tầng mốc
Đáy hố				
Trung tâm mốc dưới				
Trung tâm mốc giữa				
Trung tâm mốc trên				
Mặt đất				
Mặt tường vây hoặc mặt đất sau khi đắp				

Điểm thông hướng  
 (Tên, số hiệu, cấp hạng  
 điểm liên quan mà từ mặt  
 đất điểm trạm đo thông suốt  
 tới điểm liên quan )

Điểm :  
 ĐC II - 829  
 ĐC I - 831

Họ, tên, địa chỉ người  
 dẫn đường :  
 Bà Lâm Thị Út - 58 tuổi  
 Ấp : Sa Bình  
 Xã : Long Đức  
 Thị Xã : Trà Vinh  
 Tỉnh : Trà Vinh

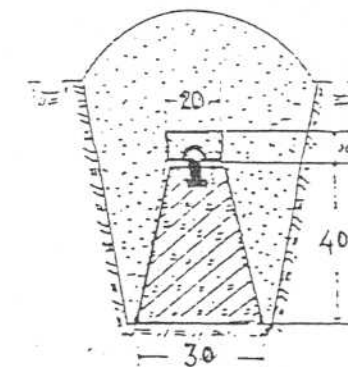
Sơ đồ vị trí điểm



Tỷ lệ : 1/ 500

Đơn vị chôn mốc :  
 XN Trắc địa 301

Người chôn mốc :  
 Nguyễn Văn Thúc  
 Loại mốc : Mốc chôn một tầng  
 Ngày 19 tháng 11 năm 1995  
 Hình vẽ mặt cắt mốc  
 (Đơn vị cm)



V/v	Tên vật chuẩn	Hướng và khoảng cách từ mốc đến vật chuẩn ( m )
A	Ngã tư bờ	Hướng Nam 5.3 m
B	Ngã ba bờ	Hướng Bắc 20.1 m
C	Mép bờ	Hướng Tây 0.3 m

Điểm này : Tận dụng mốc cũ, gia cố, chôn trùng mốc

Tên điểm : Số hiệu :

Điểm này đo nổi độ cao bằng : Đo cao hình học

Đường đi đến điểm : ( Đường ô tô, sắt, thủy, số Km ) :

Từ UBND Thị xã Trà Vinh đi đường Lê Thánh Tôn về phía Tây khoảng 200 m , rẽ phải đi đường Phạm Ngũ Lão độ khoảng 2 km rẽ phải theo đường đất nhỏ ra đồng khoảng 400 m là đến điểm.

Cơ quan gia cố mốc, tường vây, lập ghi chú điểm :

Ngày 10 tháng 1 năm 1996

Người làm ghi chú điểm

Huỳnh Hữu Hiền

Ngày 10 tháng 1 năm 1996

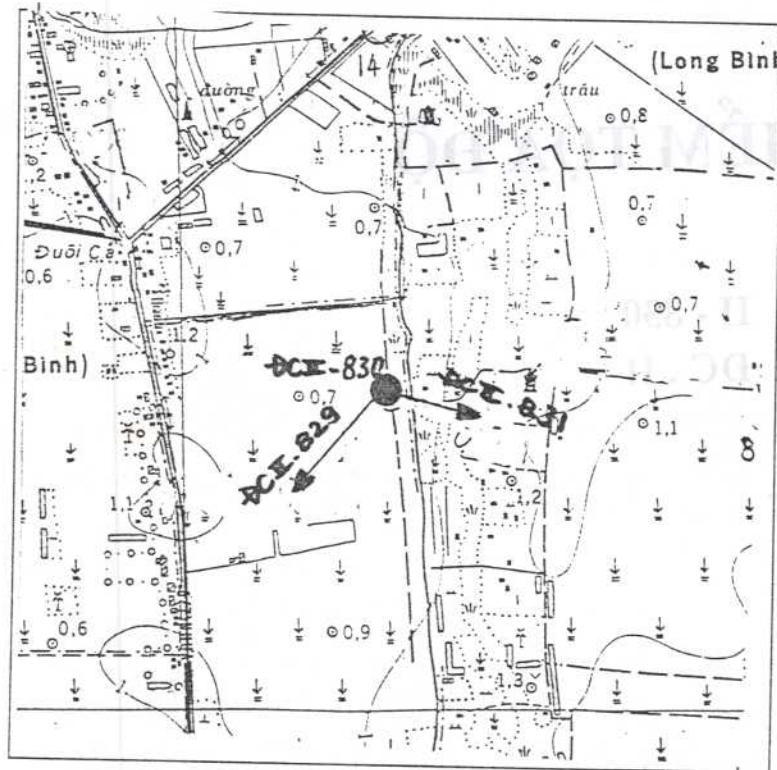
Người kiểm tra

Phan Gia Toán



## GHỊ CHÚ ĐIỂM TỌA ĐỘ

Tên điểm : Số hiệu : II - 830 Mảnh bản đồ : C - 48 - 81 - B  
 Phương pháp đo : Đường chuyển Cấp, hạng : ĐC . II  
 Trị giá khái lược : Độ cao : 1 m Kinh độ :  $106^{\circ}20'5''$   
 Loại đất : Đất công Chất đất : Thệt Vĩ độ :  $9^{\circ}57'4''$   
 Nơi đặt mốc : Ấp Sa Bình Xã : Long Đức  
 Thị xã : Trà Vinh Tỉnh : Trà Vinh  
 Nơi ở gần nhất : Ngã ba Đuôi cá Khoảng cách tới điểm : 0.5 km  
 Người chọn : Huỳnh Hữu Hiền Đơn vị chọn : XN Trắc địa 301-XNLH Trắc địa Bản đồ số 3  
 Ngày 16 tháng 11 năm 1995  
 Bản đồ địa hình khu vực điểm và sơ đồ hướng



Tỷ lệ : 1/10.000

Số liệu đo mốc (mm)

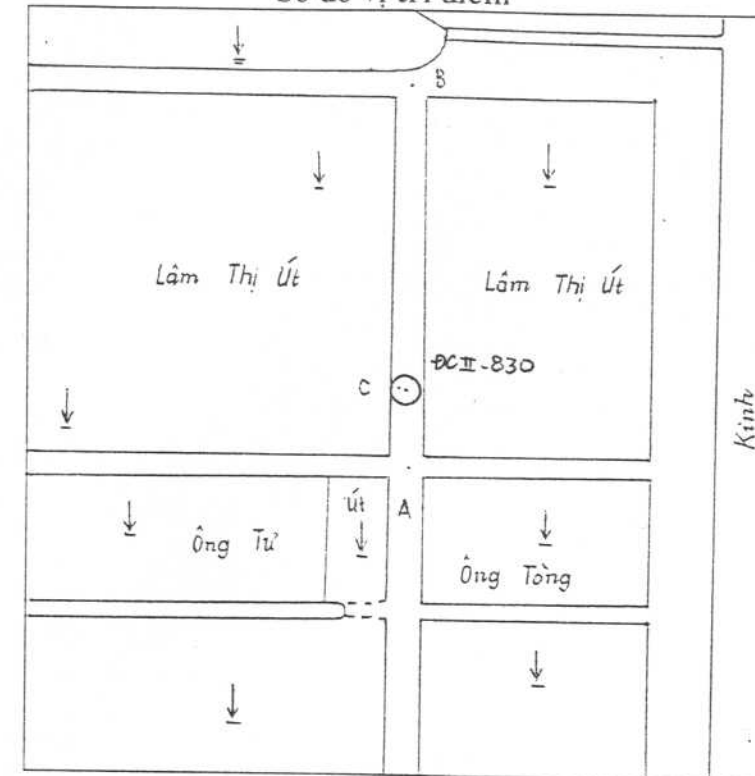
Từ ván dọi điểm đến :	Lần 1	Lần 2	TB	Chiều cao các tầng mốc
Đáy hố				
Trung tâm mốc dưới				
Trung tâm mốc giữa				
Trung tâm mốc trên				
Mặt đất				
Mặt tường vôi hoặc mặt đất sau khi đắp				

Điểm thông hướng  
 (Tên, số hiệu, cấp hạng  
 điểm liên quan mà từ mặt  
 đất điểm trạm đo thông suốt  
 tới điểm liên quan )

Điểm :  
 ĐC II - 829  
 ĐC I - 831

Họ, tên, địa chỉ người  
 dẫn đường :  
 Bà Lâm Thị Út - 58 tuổi  
 Ấp : Sa Bình  
 Xã : Long Đức  
 Thị Xã : Trà Vinh  
 Tỉnh : Trà Vinh

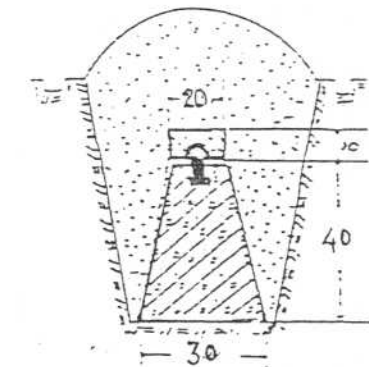
Sơ đồ vị trí điểm



Tỷ lệ : 1/500

Đơn vị chôn mốc :  
 XN Trắc địa 301

Người chôn mốc :  
 Nguyễn Văn Thúc  
 Loại mốc : Mốc chôn một tầng  
 Ngày 19 tháng 11 năm 1995  
 Hình vẽ mặt cắt mốc  
 (Đơn vị cm)



V/v	Tên vật chuẩn	Hướng và khoảng cách từ mốc đến vật chuẩn (m)
A	Ngã tư bờ	Hướng Nam 5.3 m
B	Ngã ba bờ	Hướng Bắc 20.1 m
C	Mép bờ	Hướng Tây 0.3 m

Điểm này : Tận dụng mốc cũ, gia cố, chôn trùng mốc

Tên điểm : Số hiệu :

Điểm này đo nổi độ cao bằng : Đo cao hình học

Đường đi đến điểm : ( Đường ô tô, sắt, thủy, số Km ) :

Từ UBND Thị xã Trà Vinh đi đường Lê Thánh Tôn về phía Tây khoảng 200 m, rẽ phải đi đường Phạm Ngũ Lão độ khoảng 2 km rẽ phải theo đường đất nhỏ ra đồng khoảng 400 m là đến điểm.

Cơ quan gia cố mốc, tường vôi, lập ghi chú điểm :

Ngày 10 tháng 1 năm 1996

Người làm ghi chú điểm

Huỳnh Hữu Hiền

Ngày 10 tháng 1 năm 1996

Người kiểm tra

Phan Gia Toán

TỔNG CỤC ĐỊA CHÍNH

## GHI CHÚ ĐIỂM TỌA ĐỘ

TÊN ĐIỂM :  
SỐ HIỆU : II - 830  
CẤP, HẠNG : ĐC. II

NĂM 1995

NĂM 1995