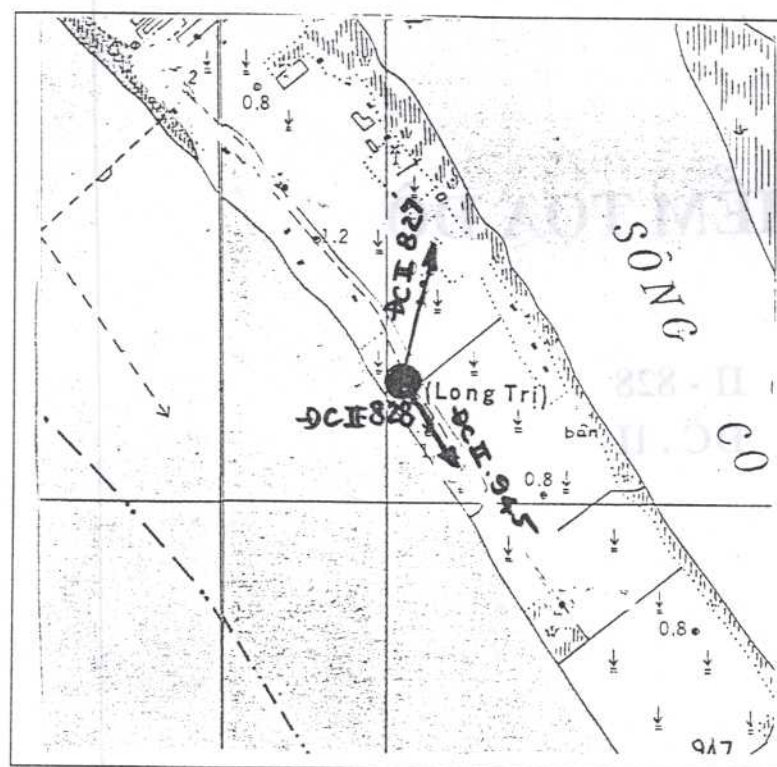


## GHỊ CHÚ ĐIỂM TỌA ĐỘ

Tên điểm : Số hiệu : II - 828  
 Phương pháp đo : Đường chuyền  
 Trị giá khái lược : Độ cao : 1 m  
 Loại đất : Đất tư  
 Nơi đặt mốc : Ấp Long Trị  
 Thị xã : Trà Vinh  
 Nơi ở gần nhất : Ấp Long Trị  
 Người chọn : Đỗ Phi Hạnh  
 Chất đất : Thệt  
 Xã : Long Đức  
 Tỉnh : Trà Vinh  
 Khoảng cách tới điểm : Tại điểm  
 Đơn vị chọn : XN Trắc địa 301-XNLH Trắc địa Bản đồ số 3  
 Ngày 05 tháng 10 năm 1995  
 Bản đồ địa hình khu vực điểm và sơ đồ hướng



Tỷ lệ : 1/10.000

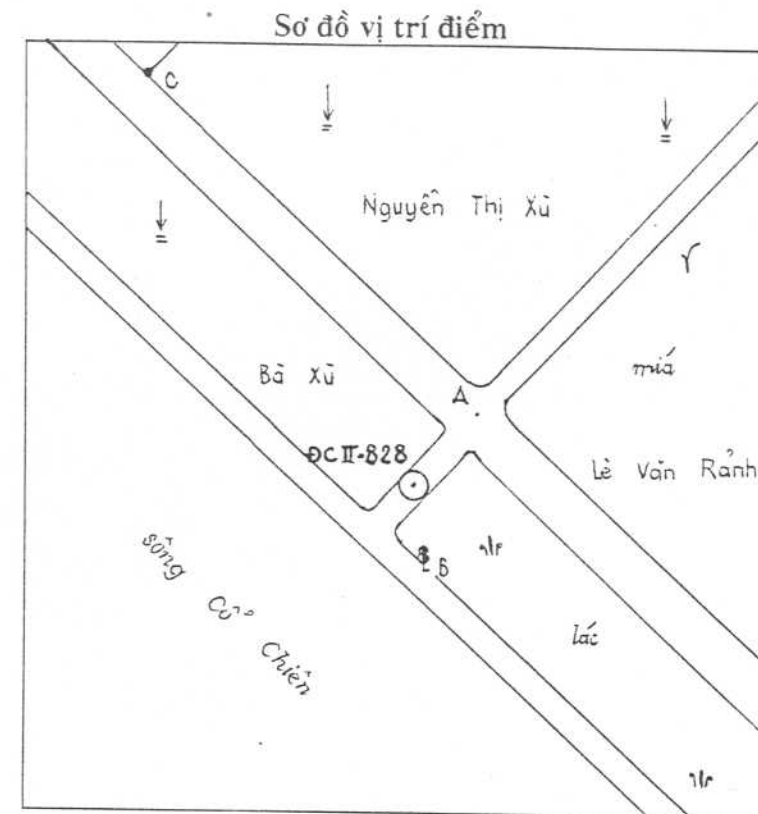
Số liệu đo mốc (mm)

Từ ván dọi điểm đến :	Lần 1	Lần 2	TB	Chiều cao các tầng mốc
Đáy hố				
Trung tâm mốc dưới				
Trung tâm mốc giữa				
Trung tâm mốc trên				
Mặt đất				
Mặt tường vây hoặc mặt đất sau khi đắp				

Điểm thông hướng  
 (Tên, số hiệu, cấp hạng  
 điểm liên quan mà từ mặt  
 đất điểm trạm đo thông suốt  
 tới điểm liên quan )

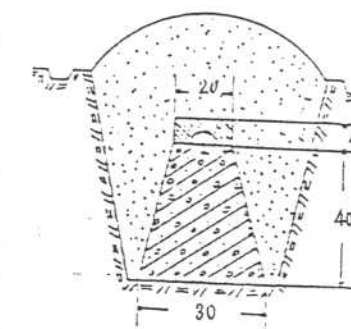
Điểm :  
 ĐCII - 827  
 ĐCII - 945

Họ, tên, địa chỉ người  
 dẫn đường :  
 Trần Văn Điều (Ba Điều)  
 Ấp trưởng ấp : Long Trị  
 Xã : Long Đức  
 Thị Xã : Trà Vinh  
 Tỉnh : Trà Vinh



Tỷ lệ : 1/500

Đơn vị chôn mốc :  
 XN Trắc địa 301  
 Người chôn mốc :  
 Trần Văn Thuật  
 Loại mốc : Mốc chôn một tầng  
 Ngày 10 tháng 10 năm 1995  
 Hình vẽ mặt cắt mốc  
 (Đơn vị cm)



V/v	Tên vật chuẩn	Hướng và khoảng cách từ mốc đến vật chuẩn (m)
A	Tim đường bờ	Hướng Đông Bắc 6.3 m
B	Góc cây bần	Hướng Nam 5.6 m
C	Góc ruộng Nguyễn Thị Xù	Hướng Tây Bắc 3.7 m

Điểm này : Tận dụng mốc cũ, gia cố, chôn trùng mốc

Tên điểm : Số hiệu :  
 Điểm này đo nổi độ cao bằng : Đo cao hình học  
 Đường đi đến điểm : ( Đường ô tô, sắt, thủy, số Km ) :  
 Từ Thị xã Trà Vinh đi đường thủy theo sông Long Bình ra vàm Trà Vinh khoảng 4.5 km qua sông Cổ Chiên lên Cù lao tới ấp Long Trị ,hỏi tới ruộng bà Nguyễn Thị Xù là đến điểm.

Cơ quan gia cố mốc, tường vây, lập ghi chú điểm :

Ngày 25 tháng 12 năm 1995

Người làm ghi chú điểm

Đỗ Phi Hạnh

Ngày 10 tháng 1 năm 1996

Người kiểm tra

Huỳnh Hữu Hiền

long đưc


CHI CHÚ ĐIỂM TỌA ĐỘ

TỔNG CỤC ĐỊA CHÍNH

CHI CHÚ ĐIỂM TỌA ĐỘ

TÊN ĐIỂM :  
SỐ HIỆU : II - 828  
CẤP, HẠNG : ĐC . II

NĂM 1995



STT	Tên điểm	Hướng & khoảng cách từ mốc đến vị trí điểm (m)
A	Tên điểm	Đường ĐC - 828
B	Tên điểm	Đường ĐC - 828
C	Tên điểm	Đường ĐC - 828

Điểm này là điểm mốc, được vẽ bằng sơn màu đỏ, có hình dạng như sau:  
Điểm này do một đơn vị địa phương vẽ, không có dấu hiệu gì khác biệt.  
Đường đi đến điểm: Đường đi từ điểm A đến điểm B, khoảng cách 10m.  
Tọa độ của điểm: Tọa độ của điểm A là 10.10.1995, tọa độ của điểm B là 10.10.1995.  
Cấp, hạng: Cấp, hạng I, K2, thuộc địa phương.  
Ngày 10 tháng 10 năm 1995  
Người làm ghi chú điểm  
Đỗ Văn Hùng