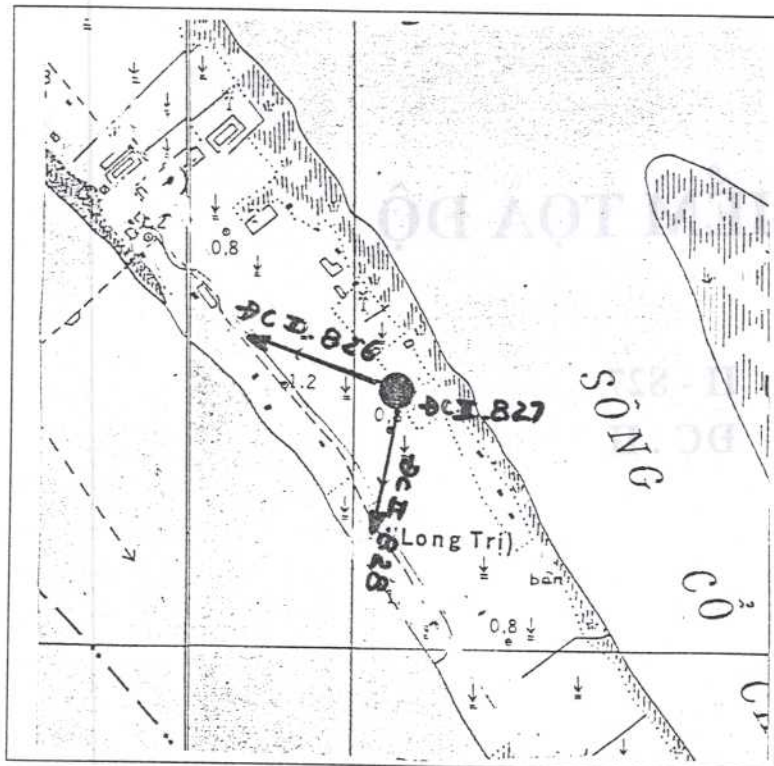


## GHỊ CHÚ ĐIỂM TỌA ĐỘ

Tên điểm : Số hiệu : II - 827 Mảnh bản đồ : C - 48 - 81 - 8  
 Phương pháp đo : Đường chuyển Cấp, hạng : ĐC. II  
 Trị giá khái lược : Độ cao : 1 m Kinh độ :  $106^{\circ}22'7$   
 Loại đất : Đất công Chất đất : Thít Vĩ độ :  $9^{\circ}57'9$   
 Nơi đặt mốc : Ấp Long Trị Xã : Long Đức  
 Thị xã : Trà Vinh Tỉnh : Trà Vinh  
 Nơi ở gần nhất : Ông Tư Tiên Khoảng cách tới điểm : Tại điểm  
 Người chọn Huỳnh Hữu Hiền Đơn vị chọn : XN Trắc địa 301-XNLH Trắc địa Bản đồ số 3  
 Ngày 05 tháng 10 năm 1995

Bản đồ địa hình khu vực điểm và sơ đồ hướng



Tỷ lệ : 1/10.000

Số liệu đo mốc (mm)

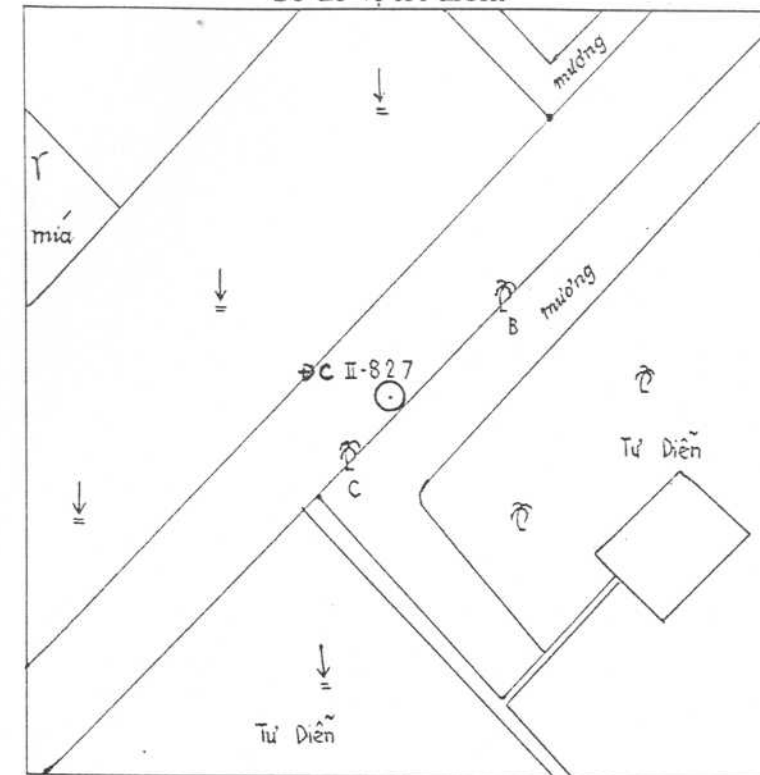
Từ ván dọi điểm đến :	Lần 1	Lần 2	TB	Chiều cao các tầng mốc
Đáy hố				
Trung tâm mốc dưới				
Trung tâm mốc giữa				
Trung tâm mốc trên				
Mặt đất				
Mặt tường vôi hoặc mặt đất sau khi đắp				

Điểm thông hướng  
 ( Tên, số hiệu, cấp hạng  
 điểm liên quan mà từ mặt  
 đất điểm trạm đo thông suốt  
 tới điểm liên quan )

Điểm :  
 DCII - 826  
 DCII - 828

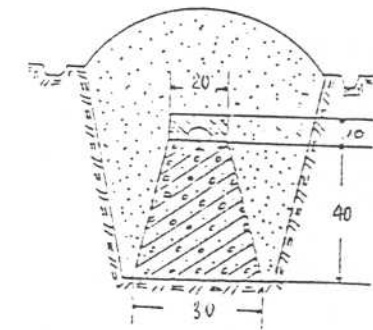
Họ, tên, địa chỉ người  
 dẫn đường :  
 Trần Văn Điều (Ba Điều)  
 Ấp trưởng ấp : Long Trị  
 Xã : Long Đức  
 Thị Xã : Trà Vinh  
 Tỉnh : Trà Vinh

Sơ đồ vị trí điểm



Tỷ lệ : 1/ 200

Đơn vị chôn mốc :  
 XN Trắc địa 301  
 Người chôn mốc :  
 Phan Gia Toán  
 Loại mốc : Mốc chôn một tầng  
 Ngày 10 tháng 10 năm 1995  
 Hình vẽ mặt cắt mốc  
 (Đơn vị cm)



V/v	Tên vật chuẩn	Hướng và khoảng cách từ mốc đến vật chuẩn ( m )
A	Góc bờ ruộng	Hướng Đông Bắc 8.6 m
B	Góc cây dừa	Hướng Đông Bắc 3.7 m
C	Góc cây dừa	Hướng Tây Nam 2.2 m

Điểm này : Tận dụng mốc cũ, gia cố, chôn trùng mốc

Tên điểm : Số hiệu :

Cấp, hạng :

Điểm này đo nối độ cao bằng : Đo cao hình học

Cấp, hạng : Kỹ thuật

Đường đi đến điểm : ( Đường ô tô, sắt, thủy, số Km ) :

Từ Thị xã Trà Vinh đi đường thủy theo sông Long Bình ra vàm Trà Vinh khoảng 4.5 km qua sông Cổ Chiên lên Cù lao tới ấp Long Trị, hỏi tới nhà ông Tư Tiên là đến điểm.

Cơ quan gia cố mốc, tường vôi, lập ghi chú điểm :

Ngày 25 tháng 12 năm 1995

Ngày 10 tháng 1 năm 1996

Người làm ghi chú điểm

Người kiểm tra

Trần Văn Thuật

Dỗ Phi Hạnh

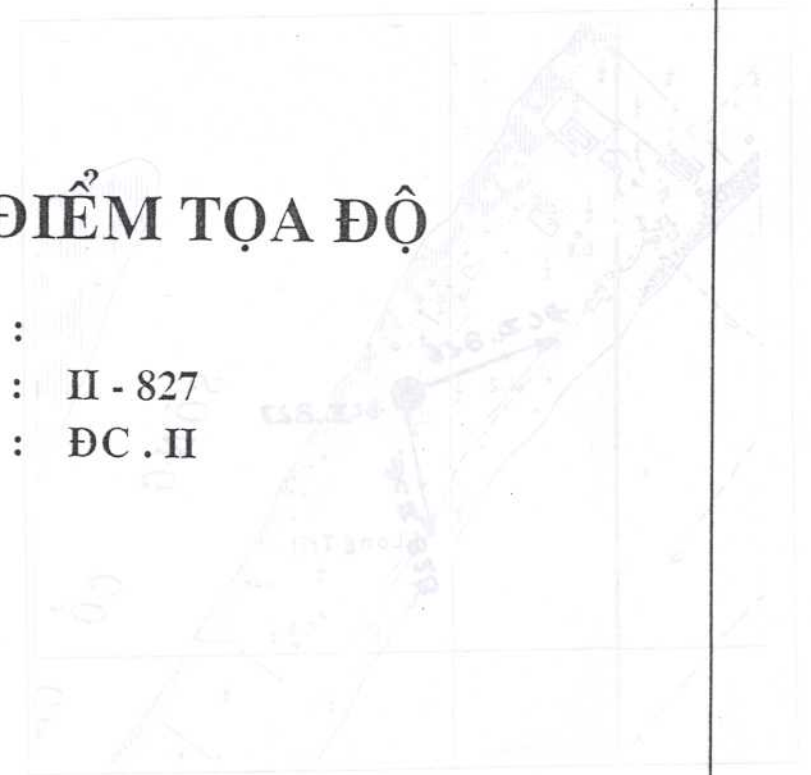
# GHI CHÚ ĐIỂM TỌA ĐỘ

## TỔNG CỤC ĐỊA CHÍNH

Số điểm : II - 827  
 Cấp, hạng : ĐC . II  
 Tên điểm :  
 Địa điểm :  
 Ngày : tháng / năm 1995

## GHI CHÚ ĐIỂM TỌA ĐỘ

TÊN ĐIỂM :  
 SỐ HIỆU : II - 827  
 CẤP, HẠNG : ĐC . II



STT	Tên điểm	Số hiệu	Cấp, hạng	Địa điểm	Ngày
1					
2					
3					
4					
5					
6					
7					
8					
9					
10					

NĂM 1995



STT	Tên điểm	Số hiệu	Cấp, hạng	Địa điểm	Ngày
1					
2					
3					
4					
5					
6					
7					
8					
9					
10					

Biên bản :  
 Tên điểm :  
 Địa điểm :  
 Ngày : tháng / năm 1995