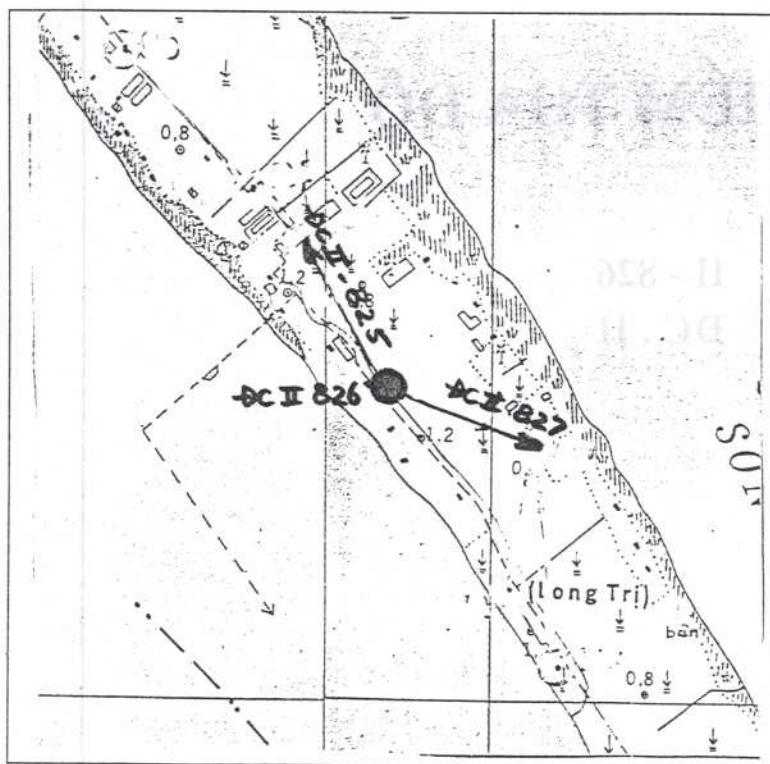


GHỊ CHÚ ĐIỂM TỌA ĐỘ

Tên điểm : Số hiệu : II - 826 Mảnh bản đồ : C - 48 - 81-B
 Phương pháp đo : Đường chuyển Cấp, hạng : ĐC - II
 Trị giá khái lược : Độ cao : 1 m Kinh độ : $106^{\circ}22'5''$
 Loại đất : Đất tư Chất đất : Thệt Vĩ độ : $9^{\circ}57'9''$
 Nơi đặt mốc : Ấp Long Trị Xã : Long Đức
 Thị xã : Trà Vinh Tỉnh : Trà Vinh
 Nơi ở gần nhất : Nhà Nguyễn Văn Thượng Khoảng cách tới điểm : Tại điểm
 Người chọn : Đỗ Phi Hạnh Đơn vị chọn : XN Trắc địa 301-XNLH Trắc địa Bản đồ số 3
 Ngày 05 tháng 10 năm 1995

Bản đồ địa hình khu vực điểm và sơ đồ hướng



Tỷ lệ : 1/10.000

Số liệu đo mốc (mm)

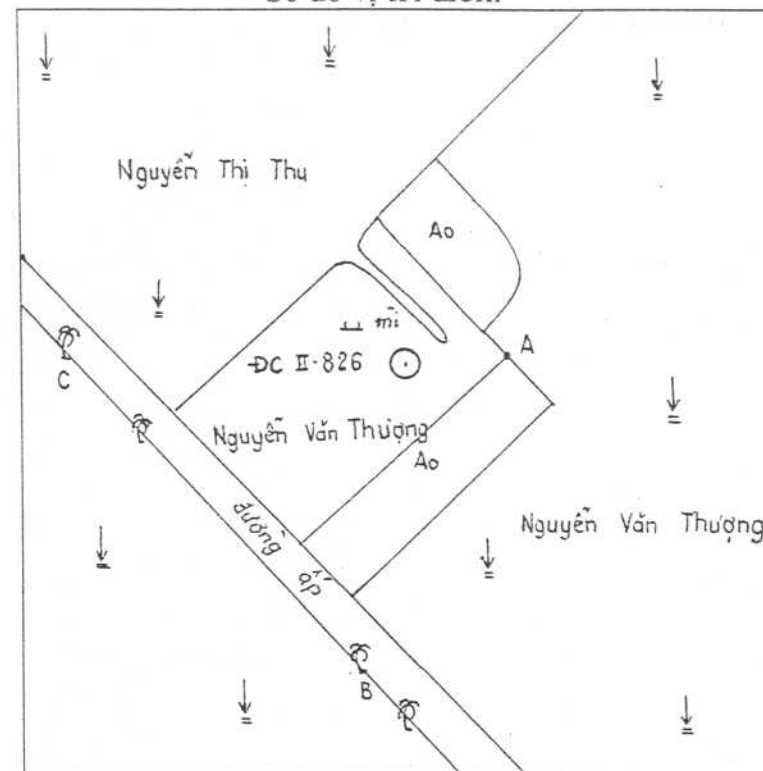
Từ ván dọi điểm đến :	Lần 1	Lần 2	TB	Chiều cao các tầng mốc
Đáy hố				
Trung tâm mốc dưới				
Trung tâm mốc giữa				
Trung tâm mốc trên				
Mặt đất				
Mặt tường vôi hoặc mặt đất sau khi đắp				

Điểm thông hướng
 (Tên, số hiệu, cấp hạng
 điểm liên quan mà từ mặt
 đất điểm trạm đo thông suốt
 tới điểm liên quan)

Điểm :
 ĐCII - 825
 ĐCII - 827

Họ, tên, địa chỉ người
 dẫn đường :
 Trần Văn Điều (Ba Điều)
 Ấp trưởng ấp : Long Trị
 Xã : Long Đức
 Thị Xã : Trà Vinh
 Tỉnh : Trà Vinh

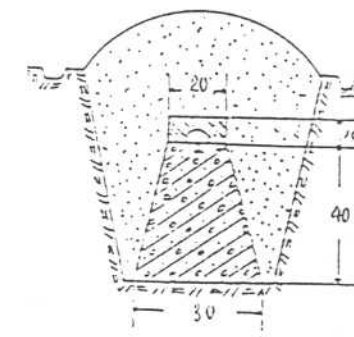
Sơ đồ vị trí điểm



Tỷ lệ : 1/500

Đơn vị chôn mốc :
 XN Trắc địa 301

Người chôn mốc :
 Trần Văn Thuật
 Loại mốc : Mốc chôn một tầng
 Ngày 10 tháng 10 năm 1995
 Hình vẽ mặt cắt mốc
 (Đơn vị cm)



V/v	Tên vật chuẩn	Hướng và khoảng cách từ mốc đến vật chuẩn (m)
A	Góc nền nhà	Hướng Đông Bắc 6.0 m
B	Gốc cây dừa	Hướng Tây Nam 20.3 m
C	Gốc cây dừa	Hướng Đông 22.1 m

Điểm này : Tận dụng mốc cũ, gia cố, chôn trùng mốc

Tên điểm : Số hiệu :

Điểm này đo nối độ cao bằng : Đo cao hình học

Đường đi đến điểm : (Đường ô tô, sắt, thủy, số Km) :

Từ Thị xã Trà Vinh đi đường thủy theo sông Long Bình ra vàm Trà Vinh khoảng 4.5 km qua sông Cổ Chiên lên Cù lao tới ấp Long Trị, hỏi tới nhà ông Nguyễn Văn Thượng là đến điểm.

Cơ quan gia cố mốc, tường vôi, lập ghi chú điểm :

Ngày 25 tháng 12 năm 1995

Người làm ghi chú điểm

Trần Văn Thuật

Ngày 10 tháng 1 năm 1996

Người kiểm tra

Huỳnh Hữu Hiền

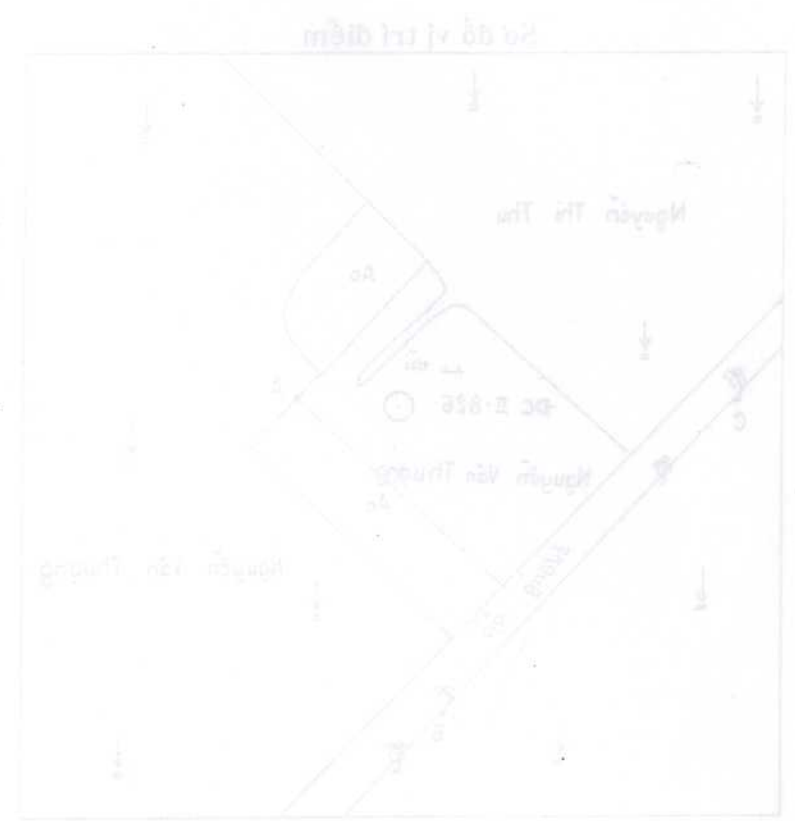
lưu giữ

TỔNG CỤC ĐỊA CHÍNH

GHI CHÚ ĐIỂM TỌA ĐỘ

TÊN ĐIỂM :
SỐ HIỆU : II - 826
CẤP, HẠNG : ĐC . II

NĂM 1995



VN	Tên địa điểm	Hướng và khoảng cách từ điểm II - 826 (m)
A	Cao tốc Bắc	50 m
B	Cao tốc Nam	50 m
C	Cao tốc Đông	50 m

Điểm này là điểm đặt cọc mốc chính trong mặt
Tên điểm :
Điểm này được đặt tại vị trí giao lộ của đường
Đường đi đến điểm :
Trên trục đường chính, hướng về phía điểm II - 826, cách
điểm II - 826 khoảng 50 m, đặt cọc mốc chính.
Cao điểm của điểm này là 10 m.
Ngày 25 tháng 12 năm 1995
Người làm ghi chú điểm
Trần Văn Thuận

Cấp, hạng :
Cấp, hạng :
Ngày 10 tháng 1 năm 1996
Người kiểm tra
Nguyễn Văn Hiến