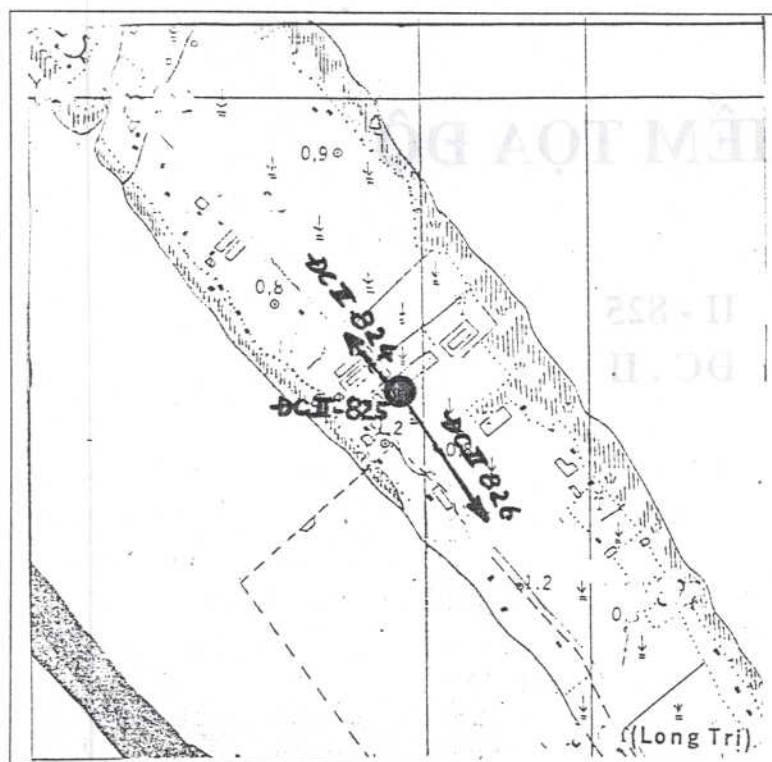


GHỊ CHÚ ĐIỂM TỌA ĐỘ

Tên điểm : Số hiệu : II - 825 Mảnh bản đồ : C - 48 - 81
 Phương pháp đo : Đường chuyển Cấp, hạng : ĐC. II
 Trị giá khái lược : Độ cao : 1 m Kinh độ : $106^{\circ}22'5''$
 Loại đất : Đất tư Chất đất : Thệt Vĩ độ : $9^{\circ}58'1''$
 Nơi đặt mốc : Ấp Long Trị Xã : Long Đức
 Thị xã : Trà Vinh Tỉnh : Trà Vinh
 Nơi ở gần nhất : Nhà ông Võ Quang Thái Khoảng cách tới điểm : Tại điểm
 Người chọn : Đỗ Phi Hạnh Đơn vị chọn : XN Trắc địa 301-XNLH Trắc địa Bản đồ số 3
 Ngày 05 tháng 10 năm 1995
 Bản đồ địa hình khu vực điểm và sơ đồ hướng



Tỷ lệ : 1/10.000

Số liệu đo mốc (mm)

Từ ván dọi điểm đến :	Lần 1	Lần 2	TB	Chiều cao các tầng mốc
Đáy hố				
Trung tâm mốc dưới				
Trung tâm mốc giữa				
Trung tâm mốc trên				
Mặt đất				
Mặt tường vôi hoặc mặt đất sau khi đắp				

Điểm thông hướng
 (Tên, số hiệu, cấp hạng
 điểm liên quan mà từ mặt
 đất điểm trạm đo thông suốt
 tới điểm liên quan)

Điểm :

ĐCII - 824

ĐCII - 826

Họ, tên, địa chỉ người
 dẫn đường :

Trần Văn Điều (Ba Điều)

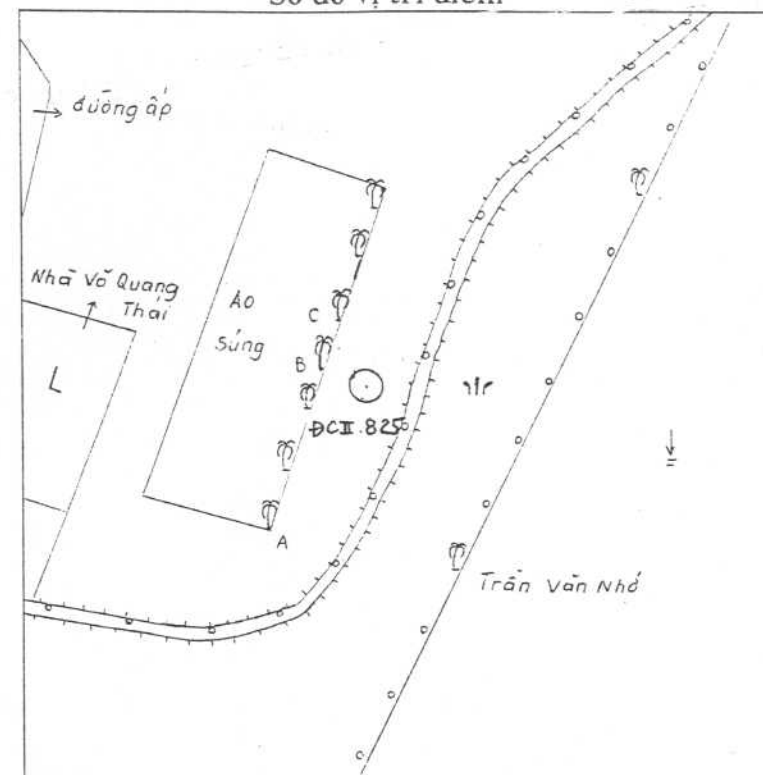
Ấp trưởng ấp : Long Trị

Xã : Long Đức

Thị xã : Trà Vinh

Tỉnh : Trà Vinh

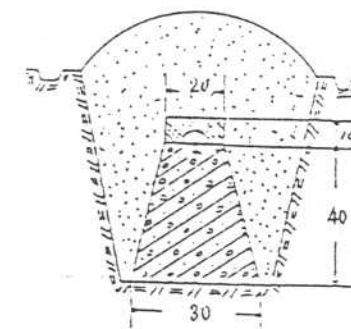
Sơ đồ vị trí điểm



Tỷ lệ : 1/500

Đơn vị chôn mốc :
 XN Trắc địa 301

Người chôn mốc :
 Phan Gia Toán
 Loại mốc : Mốc chôn một tầng
 Ngày 10 tháng 10 năm 1995
 Hình vẽ mặt cắt mốc
 (Đơn vị cm)



V/v	Tên vật chuẩn	Hướng và khoảng cách từ mốc đến vật chuẩn (m)
A	Gốc cây dừa góc ao	Hướng Tây Nam 12.7 m
B	Gốc cây dừa thứ tư	Hướng Tây Bắc 2.7 m
C	Gốc cây dừa thứ năm	Hướng Tây Bắc 4.3 m

Điểm này : Tận dụng mốc cũ, gia cố, chôn trùng mốc

Tên điểm : Số hiệu :

Cấp, hạng :

Điểm này đo nổi độ cao bằng : Đo cao hình học

Cấp, hạng : Kỹ thuật

Đường đi đến điểm : (Đường ô tô, sắt, thủy, số Km) :

Từ Thị xã Trà Vinh đi đường thủy theo sông Long Bình ra vàm Trà Vinh khoảng 4.5 km qua sông Cổ Chiên lên Cù lao tới ấp Long Trị, hỏi tới nhà ông Võ Quang Thái là đến điểm.

Cơ quan gia cố mốc, tường vôi, lập ghi chú điểm :

Ngày 25 tháng 12 năm 1995

Ngày 10 tháng 1 năm 1996

Người làm ghi chú điểm

Người kiểm tra

Trần Văn Thuật

Huỳnh Hữu Hiền

TỔNG CỤC ĐỊA CHÍNH

GHI CHÚ ĐIỂM TỌA ĐỘ

TÊN ĐIỂM :
SỐ HIỆU : II - 825
CẤP, HẠNG : ĐC . II

NĂM 1995



Vị	Tên điểm	Loại điểm	Đường đi
A	Điểm 1	Điểm 1	Đường 1
B	Điểm 2	Điểm 2	Đường 2
C	Điểm 3	Điểm 3	Đường 3

Biên bản này lập theo yêu cầu của Ban chỉ huy địa phương và Ban chỉ huy địa phương cấp huyện. Biên bản này do Ban chỉ huy địa phương cấp huyện lập và Ban chỉ huy địa phương cấp huyện kiểm tra. Biên bản này do Ban chỉ huy địa phương cấp huyện lập và Ban chỉ huy địa phương cấp huyện kiểm tra. Biên bản này do Ban chỉ huy địa phương cấp huyện lập và Ban chỉ huy địa phương cấp huyện kiểm tra.

Tên điểm	Số hiệu	Cấp, Hạng	Năm
Điểm 1	II - 825	ĐC . II	1995
Điểm 2			
Điểm 3			
Điểm 4			
Điểm 5			
Điểm 6			
Điểm 7			
Điểm 8			
Điểm 9			
Điểm 10			