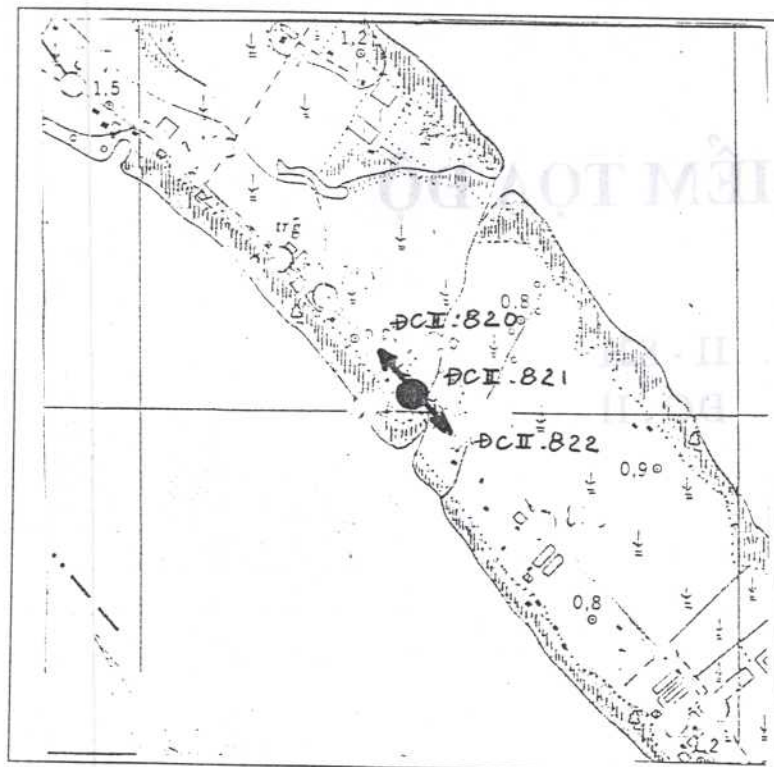


GHỊ CHÚ ĐIỂM TỌA ĐỘ

Tên điểm : Số hiệu : II - 821 Mảnh bản đồ : C - 48 - 81-B
 Phương pháp đo : Đường chuyền Cấp, hạng : ĐC . II
 Trị giá khái lược : Độ cao : 1 m Kinh độ : $106^{\circ}22'3$
 Loại đất : Đất công Chất đất : Thệt Vĩ độ : $9^{\circ}58'3$
 Nơi đặt mốc : Ấp Long Trị Xã : Long Đức
 Thị xã : Trà Vinh Tỉnh : Trà Vinh
 Nơi ở gần nhất : Nhà ông Nguyễn Thanh Hải Khoảng cách tới điểm : 10 m
 Người chọn : Đỗ Phi Hạnh Đơn vị chọn : XN Trắc địa 301-XNLH Trắc địa Bản đồ số 3
 Ngày 05 tháng 10 năm 1995
 Bản đồ địa hình khu vực điểm và sơ đồ hướng



Tỷ lệ : 1/10.000

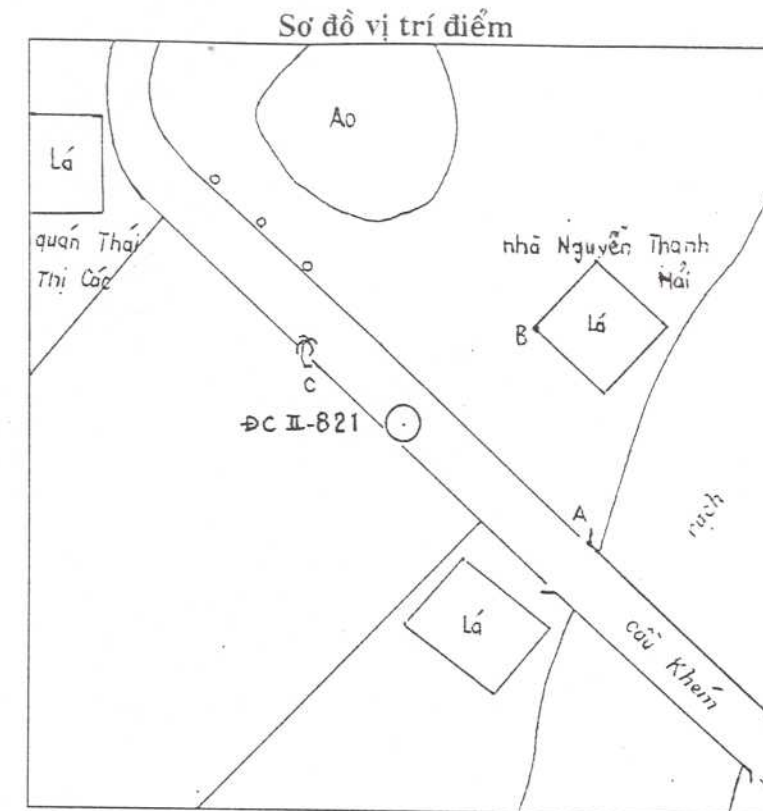
Số liệu đo mốc (mm)

| Từ ván dọi điểm đến : | Lần 1 | Lần 2 | TB | Chiều cao các tầng mốc |
|--|-------|-------|----|------------------------|
| Đáy hố | | | | |
| Trung tâm mốc dưới | | | | |
| Trung tâm mốc giữa | | | | |
| Trung tâm mốc trên | | | | |
| Mặt đất | | | | |
| Mặt tường vây hoặc mặt đất sau khi đắp | | | | |

Điểm thông hướng
 (Tên, số hiệu, cấp hạng
 điểm liên quan mà từ mặt
 đất điểm trạm đo thông suốt
 tới điểm liên quan)

Điểm :
 ĐC II - 820
 ĐC II - 822

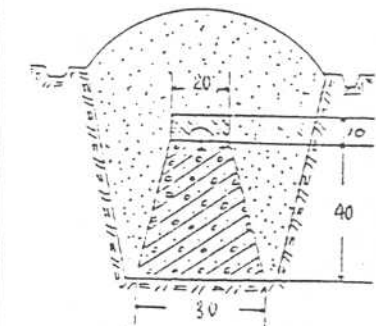
Họ, tên, địa chỉ người
 dẫn đường :
 Trần Văn Điều (Ba Điều)
 Ấp trưởng ấp : Long Trị
 Xã : Long Đức
 Thị Xã : Trà Vinh
 Tỉnh : Trà Vinh



Tỷ lệ : 1/ 500

Đơn vị chôn mốc :
 XN Trắc địa 301

Người chôn mốc :
 Huỳnh Hữu Hiền
 Loại mốc : Mốc chôn một tầng
 Ngày 10 tháng 10 năm 1995
 Hình vẽ mặt cắt mốc
 (Đơn vị cm)



| V/v | Tên vật chuẩn | Hướng và khoảng cách từ mốc đến vật chuẩn (m) |
|-----|------------------|---|
| A | Góc đầu cầu Khém | Hướng Đông Nam 14.2m |
| B | Góc nhà anh Hải | Hướng Đông Bắc 10.9 m |
| C | Gốc cây dừa | Hướng Tây Bắc 7.9m |

Điểm này : Tận dụng mốc cũ, gia cố, chôn trùng mốc

Tên điểm : Số hiệu : Cấp, hạng :
 Điểm này đo nối độ cao bằng : Đo cao hình học Cấp, hạng : Kỹ thuật
 Đường đi đến điểm : (Đường ô tô, sắt, thủy, số Km) :
 Từ Thị xã Trà Vinh đi đường thủy theo sông Long Bình ra vàm Trà Vinh khoảng 4.5 km qua sông Cổ Chiên lên Cù lao tới ấp Long Trị ,hỏi tới cầu Khém là đến điểm.

Cơ quan gia cố mốc, tường vây, lập ghi chú điểm :

Ngày 25 tháng 12 năm 1995

Người làm ghi chú điểm

Trần Văn Thuật

Ngày 10 tháng 1 năm 1996

Người kiểm tra

Phan Gia Toán

TỔNG CỤC ĐỊA CHÍNH

GHI CHÚ ĐIỂM TỌA ĐỘ

TÊN ĐIỂM :

SỐ HIỆU : II - 821

CẤP, HẠNG : ĐC. II

NĂM 1995