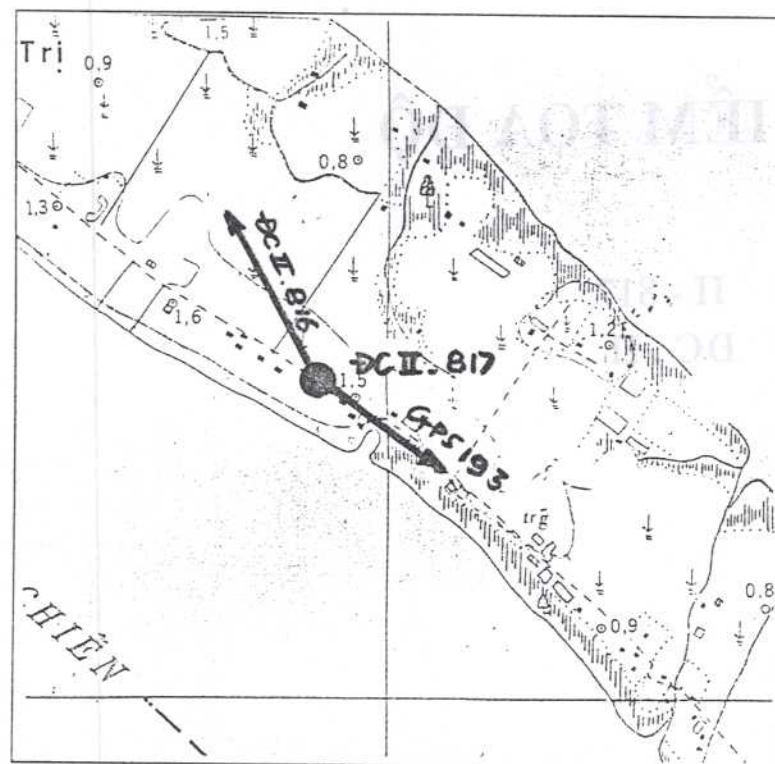


GHI CHÚ ĐIỂM TỌA ĐỘ

Tên điểm : Số hiệu : **II - 817** Mảnh bản đồ : **C - 48 - 81 - 8**
 Phương pháp đo : Đường chuyền Cấp, hạng : **ĐC. II**
 Trị giá khái lược : Độ cao : **2 m** Kinh độ : **106° 22' 0**
 Loại đất : Đất tư Chất đất : **Thịt** Vĩ độ : **9° 58' 5**
 Nơi đặt mốc : Ấp Long Trị Xã : **Long Đức**
 Thị xã : Trà Vinh Tỉnh : **Trà Vinh**
 Nơi ở gần nhất : Ông Bé Khoảng cách tới điểm : **10 m**
 Người chọn : Đỗ Phi Hạnh Đơn vị chọn : **XN Trắc địa 301-XNLH Trắc địa Bản đồ số 3**
 Ngày 04 tháng 10 năm 1995

Bản đồ địa hình khu vực điểm và sơ đồ hướng



Tỷ lệ : 1/10.000

Số liệu đo mốc (mm)

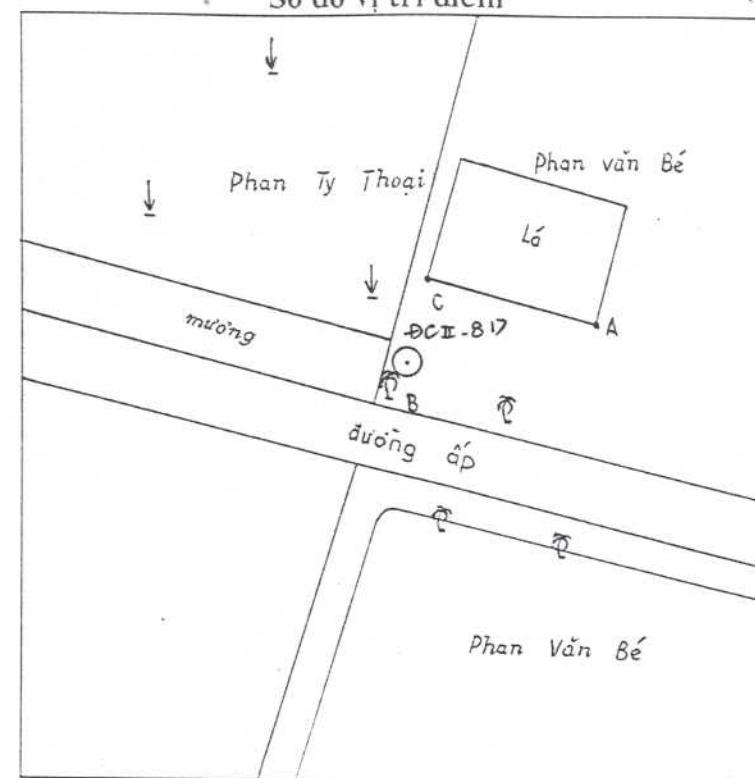
| Từ ván dọi điểm đến : | Lần 1 | Lần 2 | TB | Chiều cao các tầng mốc |
|--|-------|-------|----|------------------------|
| Đáy hố | | | | |
| Trung tâm mốc dưới | | | | |
| Trung tâm mốc giữa | | | | |
| Trung tâm mốc trên | | | | |
| Mặt đất | | | | |
| Mặt tường vôi hoặc mặt đất sau khi đắp | | | | |

Điểm thông hướng
 (Tên, số hiệu, cấp hạng
 điểm liên quan mà từ mặt
 đất điểm trạm đo thông suốt
 tới điểm liên quan)

Điểm :
 ĐC II - 816
 GPS - 193

Họ, tên, địa chỉ người
 dẫn đường :
 Trần Văn Điều (Ba Điều)
 Ấp trưởng ấp : Long Trị
 Xã : Long Đức
 Thị Xã : Trà Vinh
 Tỉnh : Trà Vinh

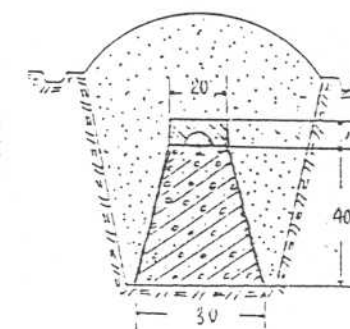
Sơ đồ vị trí điểm



Tỷ lệ : 1/ 500

Đơn vị chôn mốc :
 XN Trắc địa 301

Người chôn mốc :
 Trương Duy Sản
 Loại mốc : Mốc chôn một tầng
 Ngày 9 tháng 10 năm 1995
 Hình vẽ mặt cắt mốc
 (Đơn vị cm)



| V/v | Tên vật chuẩn | Hướng và khoảng cách từ mốc đến vật chuẩn (m) |
|-----|----------------|---|
| A | Góc nhà ông Bé | Hướng Đông Bắc 12.6 m |
| B | Góc cây dừa | Hướng Tây Nam 1.0m |
| C | Góc nhà ông Bé | Hướng Đông Bắc 6.0 m |

Điểm này : Tận dụng mốc cũ, gia cố, chôn trùng mốc

Tên điểm : Số hiệu : Cấp, hạng :
 Điểm này đo nối độ cao bằng : Đo cao hình học Cấp, hạng : Kỹ thuật
 Đường đi đến điểm : (Đường ô tô, sắt, thủy, số Km) :
 Từ Thị xã Trà Vinh đi đường thủy theo sông Long Bình ra vàm Trà Vinh khoảng 4.5 km qua sông Cổ Chiên lên Cù lao tới ấp Long Trị, hỏi tới nhà ông Bé là đến điểm.

Cơ quan gia cố mốc, tường vôi, lập ghi chú điểm :

Ngày 22 tháng 11 năm 1995

Người làm ghi chú điểm

Trần Văn Thuật

Ngày 27 tháng 12 năm 1995

Người kiểm tra

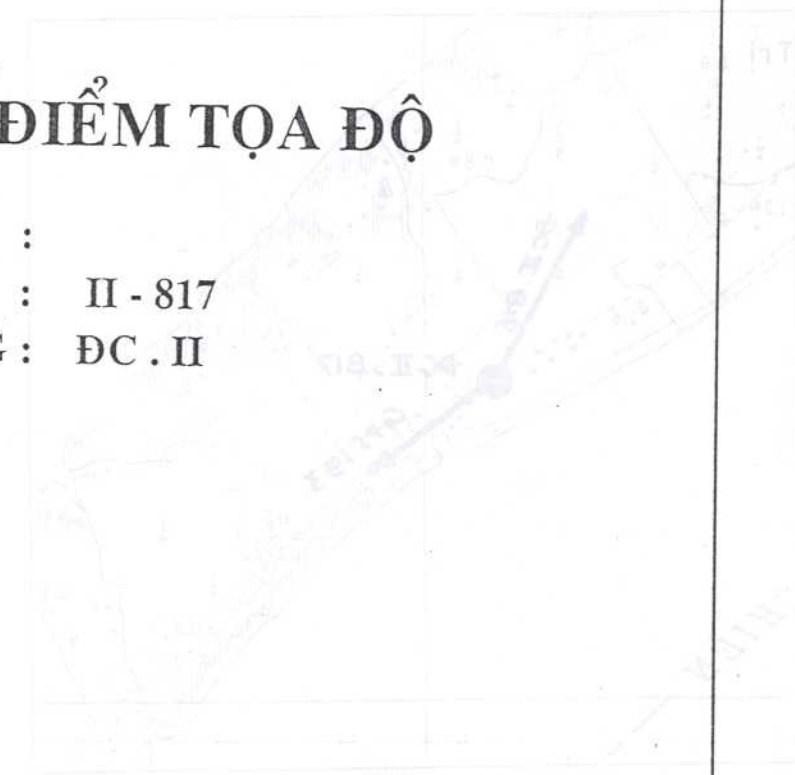
Huỳnh Hữu Hiền

44

CHIẾU CHỨ BIÊN TỌA ĐỘ

GHI CHÚ ĐIỂM TỌA ĐỘ

TÊN ĐIỂM :
SỐ HIỆU : II - 817
CẤP, HẠNG : ĐC . II



NĂM 1995