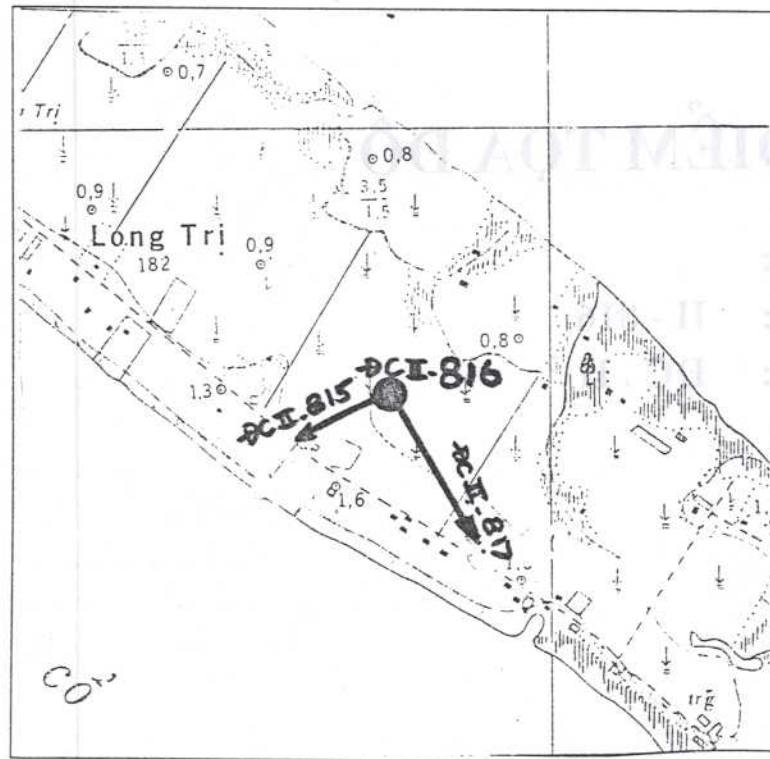


GHỊ CHÚ ĐIỂM TỌA ĐỘ

Tên điểm : Số hiệu : II - 816 Mảnh bản đồ : C - 48 - 81-8
 Phương pháp đo : Đường chuyên Cấp, hạng : ĐC . II
 Trị giá khái lược : Độ cao : 1 m Kinh độ : 106° 21' 9
 Loại đất : Đất tư Chất đất : Thít Vĩ độ : 9° 58' 6
 Nơi đặt mốc : Ấp Long Trị Xã : Long Đức
 Thị xã : Trà Vinh Tỉnh : Trà Vinh
 Nơi ở gần nhất : Nhà ông Huỳnh Văn Lược Khoảng cách tới điểm : 10 m
 Người chọn : Huỳnh Hữu Hiền Đơn vị chọn : XN Trắc địa 301-XNLH Trắc địa Bản đồ số 3
 Ngày 04 tháng 10 năm 1995
 Bản đồ địa hình khu vực điểm và sơ đồ hướng



Tỷ lệ : 1/10.000

Số liệu đo mốc (mm)

Từ ván dọi điểm đến :	Lần 1	Lần 2	TB	Chiều cao các tầng mốc
Đáy hố				
Trung tâm mốc dưới				
Trung tâm mốc giữa				
Trung tâm mốc trên				
Mặt đất				
Mặt tường vây hoặc mặt đất sau khi đắp				

Điểm thông hướng
 (Tên, số hiệu, cấp hạng
 điểm liên quan mà từ mặt
 đất điểm trạm đo thông suốt
 tới điểm liên quan)

Điểm :

ĐC II - 815

ĐC II - 817

Họ, tên, địa chỉ người

dẫn đường :

Ông Trần Văn Điều (Ba Điều)

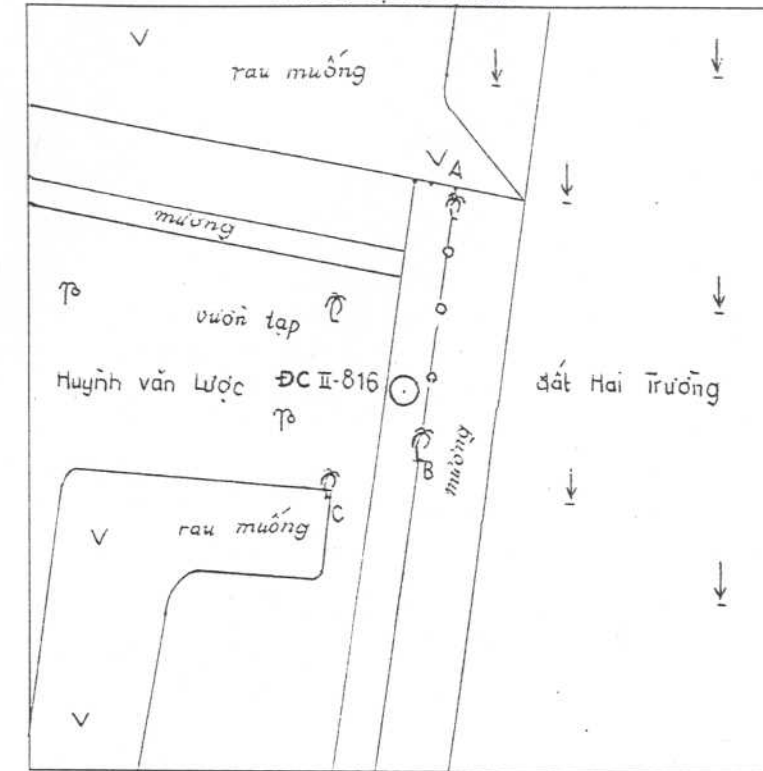
Ấp trưởng ấp : Long Trị

Xã : Long Đức

Thị Xã : Trà Vinh

Tỉnh : Trà Vinh

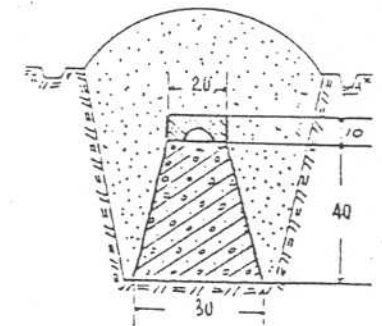
Sơ đồ vị trí điểm



Tỷ lệ : 1/ 500

Đơn vị chôn mốc :
 XN Trắc địa 301

Người chôn mốc :
 Phạm Văn Thúc
 Loại mốc : Mốc chôn một tầng
 Ngày 9 tháng 10 năm 1995
 Hình vẽ mặt cắt mốc
 (Đơn vị cm)



V/v	Tên vật chuẩn	Hướng và khoảng cách từ mốc đến vật chuẩn (m)
A	Góc đường đất và bờ ruộng	Hướng Bắc 14 . 1 m
B	Cây dừa	Hướng Đông Nam 4 . 4 m
C	Cây dừa ở góc ao rau muống	Hướng Tây Nam 8 . 6 m

Điểm này : Tận dụng mốc cũ, gia cố, chôn trùng mốc

Tên điểm :

Số hiệu :

Cấp, hạng :

Điểm này đo nối độ cao bằng : Đo cao hình học

Cấp, hạng : Kỹ thuật

Đường đi đến điểm : (Đường ô tô, sắt, thủy, số Km) :

Từ bến đò Trà Vinh đi ghe ra Vàm Trà Vinh rồi đi tiếp qua sông Cổ Chiên đến cù lao ấp Long Trị hỏi thăm vào vườn ông Lược là tới điểm .

Cơ quan gia cố mốc, tường vây, lập ghi chú điểm :

Ngày 22 tháng 11 năm 1995

Người làm ghi chú điểm

Trần Văn Thuật

Ngày 27 tháng 12 năm 1995

Người kiểm tra

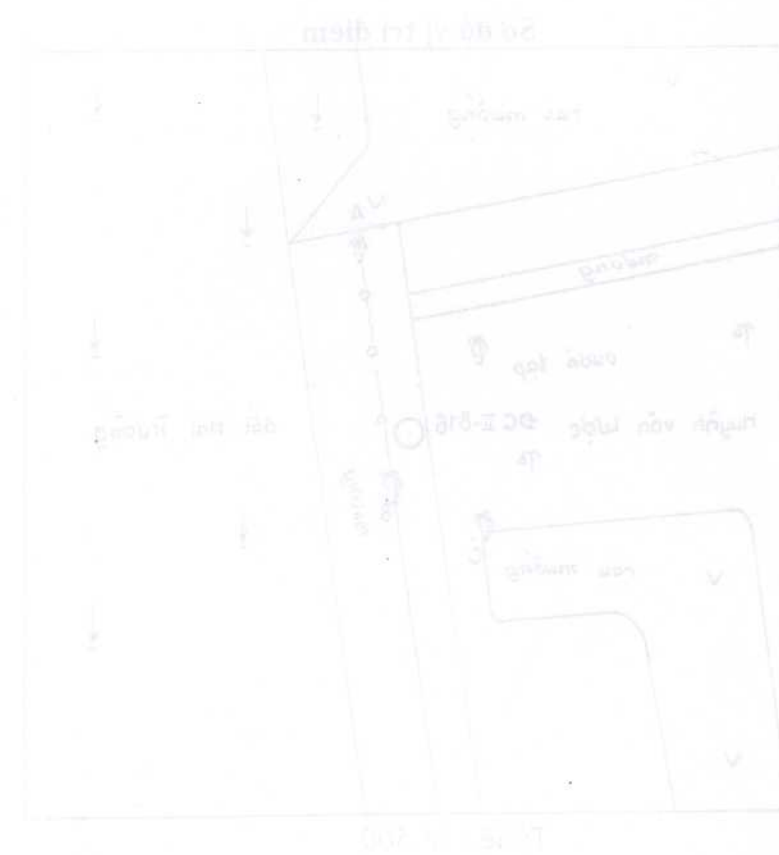
Đỗ Phi Hạnh

TỔNG CỤC ĐỊA CHÍNH

GHI CHÚ ĐIỂM TỌA ĐỘ

TÊN ĐIỂM :
SỐ HIỆU : II - 816
CẤP, HẠNG : ĐC . II

NĂM 1995



VA	Hướng và khoảng cách từ mốc đến vật chuẩn (m)
A	Hướng Bắc
B	Hướng Tây Nam
C	Hướng Tây Bắc

Điểm này là điểm mốc của khu vực nghiên cứu.
Tên điểm: ĐC II - 816
Điểm này do đơn vị địa phương xác định và ghi nhận.
Đường đi đến điểm: Đường từ điểm mốc đến điểm nghiên cứu.
Trên bản đồ địa hình, điểm này được đánh dấu bằng một dấu chấm.
Người làm ghi chú: Trần Văn Thuyết
Ngày 25 tháng 11 năm 1995
Tháng 12 năm 1995
Người ghi chú: Trần Văn Thuyết
Đã kiểm tra: Trần Văn Thuyết

