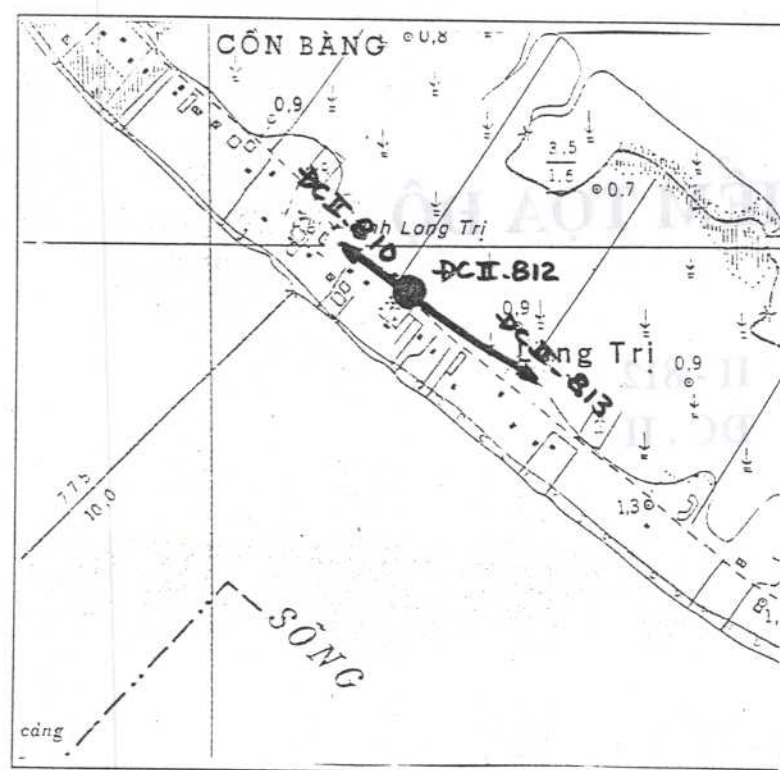


GHI CHÚ ĐIỂM TỌA ĐỘ

Tên điểm : Số hiệu : II - 812
 Phương pháp đo : Đường chuyền
 Trị giá khái lược : Độ cao : 1 m
 Loại đất : Đất tư
 Nơi đặt mốc : Ấp Long Trị
 Thị xã : Trà Vinh
 Nơi ở gần nhất : Nhà ông Hiến
 Người chọn : Đỗ Phi Hạnh
 Đơn vị chọn : XN Trắc địa 301-XNLH Trắc địa Bản đồ số 3
 Ngày 04 tháng 10 năm 1995
 Bản đồ địa hình khu vực điểm và sơ đồ hướng



Tỷ lệ : 1/10.000

Số liệu đo mốc (mm)

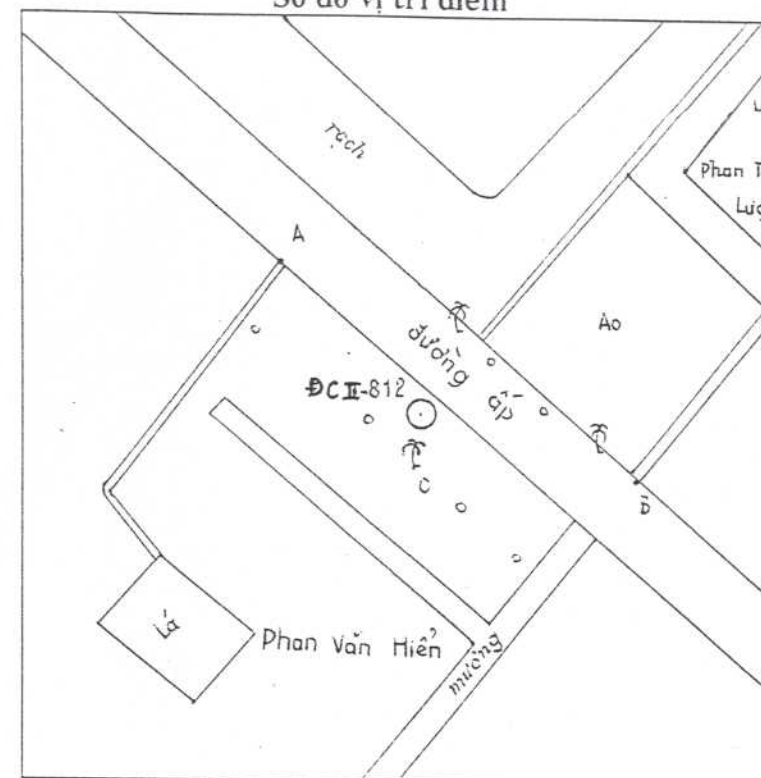
Từ ván dọi điểm đến :	Lần 1	Lần 2	TB	Chiều cao các tầng mốc
Đáy hố				
Trung tâm mốc dưới				
Trung tâm mốc giữa				
Trung tâm mốc trên				
Mặt đất				
Mặt tường vây hoặc mặt đất sau khi đắp				

Điểm thông hướng
(Tên, số hiệu, cấp hạng
điểm liên quan mà từ mặt
đất điểm trạm đo thông suốt
tới điểm liên quan)

Điểm :
ĐCII - 810
ĐCII - 813

Họ, tên, địa chỉ người
dẫn đường :
Trần Văn Điều (Ba Điều)
Áp trưởng ấp : Long Trị
Xã : Long Đức
Thị Xã : Trà Vinh
Tỉnh : Trà Vinh

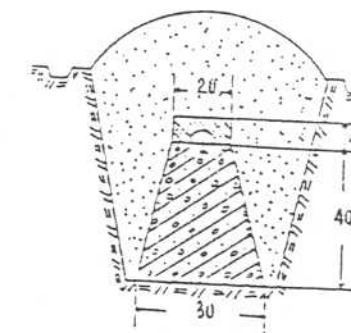
Sơ đồ vị trí điểm



Tỷ lệ : 1/ 5000

Đơn vị chôn mốc :
 XN Trắc địa 301

B Người chôn mốc :
Phạm Văn Thúc
Loại mốc : Mốc chôn một tầng
Ngày 09 tháng 10 năm 1995
Hình vẽ mặt cắt mốc
(Đơn vị cm)



V/v	Tên vật chuẩn	Hướng và khoảng cách từ mốc đến vật chuẩn (m)
A	Đường vào nhà ông Hiên	Hướng Tây Bắc 13 . 4 m
B	Đường vào nhà bà Lụa	Hướng Đông Nam 14 . 7 m
C	Cây dừa	Hướng Nam 3 . 4 m

Điểm này : Tận dụng mố cũ, gia cố, chôn tròng mố.

Tên điểm : Số hiệu : Cấp , hạng :
 Điểm này đo nổi độ cao bằng : *Đo cao hình học* Cấp , hạng : *Kỹ thuật*
 Đường đi đến điểm : (Đường ô tô , sắt , thủy , số Km) :
Từ bến đò Trà Vinh đi đường thủy theo sông Long Bình ra vàm Trà Vinh rồi đi tiếp qua sông Cổ Chiên lên Cù lao tới ấp Long Trị , hỏi đến nhà ông Phan Văn Hiến là tới điểm .

Cơ quan gia cố mố, tường vây, lập ghi chú điểm :

Ngày 22 tháng 11 năm 1995

Người làm ghi chú điểm
Trần Văn Thuật

Ngày 27 tháng 12 năm 1996

Người kiểm tra
Huỳnh Hữu Hiền

