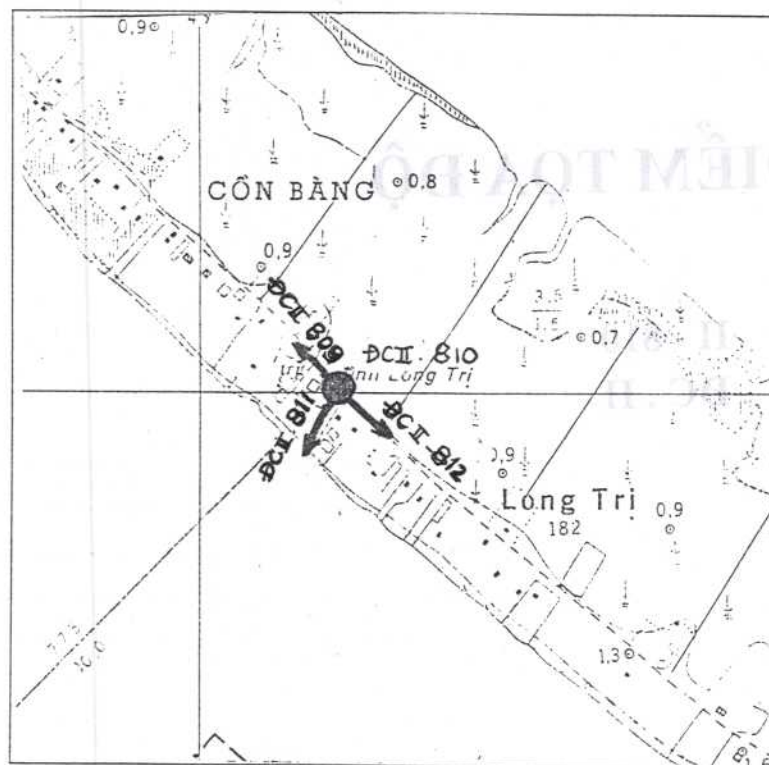


GHỊ CHÚ ĐIỂM TỌA ĐỘ

Tên điểm : Số hiệu : II - 810 Mảnh bản đồ : C - 48 - 81- B
 Phương pháp đo : Đường chuyên Cấp, hạng : ĐC . II
 Trị giá khái lược : Độ cao : 1 m Kinh độ : $106^{\circ}21'6''$
 Loại đất : Đất tư Chất đất : Thệt Vĩ độ : $9^{\circ}58'8''$
 Nơi đặt mốc : Ấp Long Trị Xã : Long Đức
 Thị xã : Trà Vinh Tỉnh : Trà Vinh
 Nơi ở gần nhất : Nhà ông Ba Điều Khoảng cách tới điểm : 100 m
 Người chọn : Huỳnh Hữu Hiền Đơn vị chọn : XN Trắc địa 301-XNLH Trắc địa Bản đồ số 3
 Ngày 04 tháng 10 năm 1995
 Bản đồ địa hình khu vực điểm và sơ đồ hướng



Tỷ lệ : 1/10.000

Số liệu đo mốc (mm)

Từ ván dọi điểm đến :	Lần 1	Lần 2	TB	Chiều cao các tầng mốc
Đáy hố				
Trung tâm mốc dưới				
Trung tâm mốc giữa				
Trung tâm mốc trên				
Mặt đất				
Mặt tường vôi hoặc mặt đất sau khi đắp				

Điểm thông hướng
 (Tên, số hiệu, cấp hạng
 điểm liên quan mà từ mặt
 đất điểm trạm đo thông suốt
 tới điểm liên quan)

Điểm :

ĐC II - 809

ĐC II - 811

ĐC II - 812

Họ, tên, địa chỉ người

dẫn đường :

Trần Văn Điều (Ba Điều)

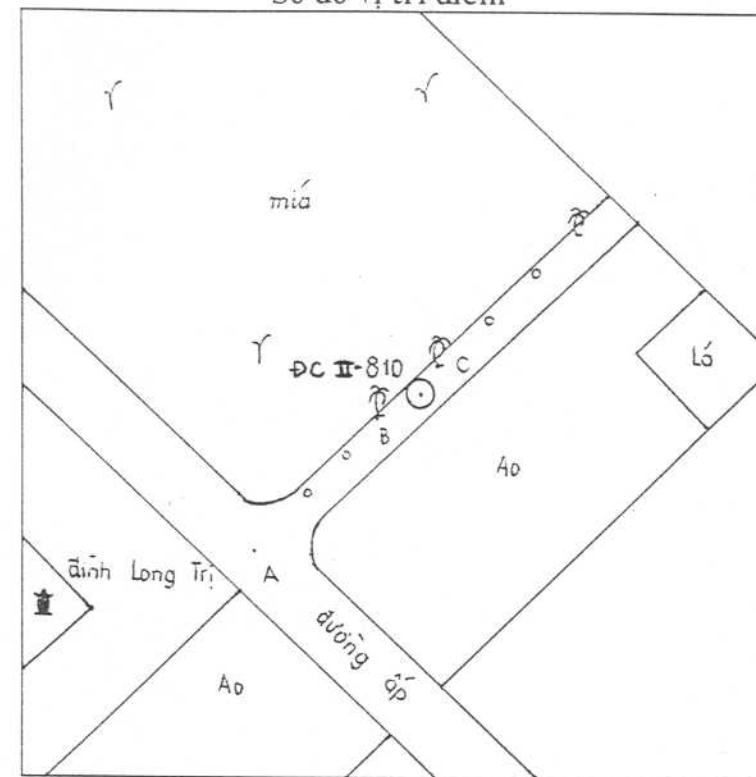
Ấp trưởng ấp : Long Trị

Xã : Long Đức

Thị Xã : Trà Vinh

Tỉnh : Trà Vinh

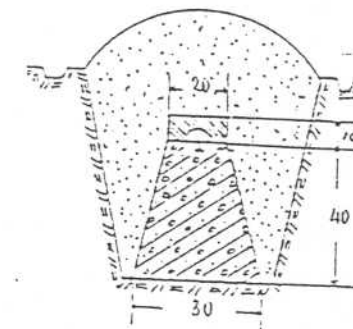
Sơ đồ vị trí điểm



Tỷ lệ : 1/500

Đơn vị chôn mốc :
 XN Trắc địa 301

Người chôn mốc :
 Trương Duy Sản
 Loại mốc : Mốc chôn một tầng
 Ngày 09 tháng 10 năm 1995
 Hình vẽ mặt cắt mốc
 (Đơn vị cm)



V/v	Tên vật chuẩn	Hướng và khoảng cách từ mốc đến vật chuẩn (m)
A	Tim đường ấp	Hướng Tây Nam 15.1 m
B	Cây dừa	Hướng Tây Nam 3.0 m
C	Cây dừa	Hướng Đông Bắc 2.1 m

Điểm này : Tận dụng mốc cũ, gia cố, chôn trùng mốc

Tên điểm :

Số hiệu :

Cấp, hạng :

Điểm này đo nổi độ cao bằng : Đo cao hình học

Cấp, hạng : Kỹ thuật

Đường đi đến điểm : (Đường ô tô, sắt, thủy, số Km) :

Từ bến đò Trà Vinh đi đường thủy theo sông Long Bình ra vàm Trà Vinh rồi đi tiếp qua sông Cổ Chiên lên Cù lao tới ấp Long Trị khoảng 3 Km , hỏi đến đình Long Trị là tới điểm .

Cơ quan gia cố mốc, tường vôi, lập ghi chú điểm :

Ngày 22 tháng 11 năm 1995

Người làm ghi chú điểm

Trần Văn Thuật

Ngày 27 tháng 12 năm 1996

Người kiểm tra

Huỳnh Hữu Hiền

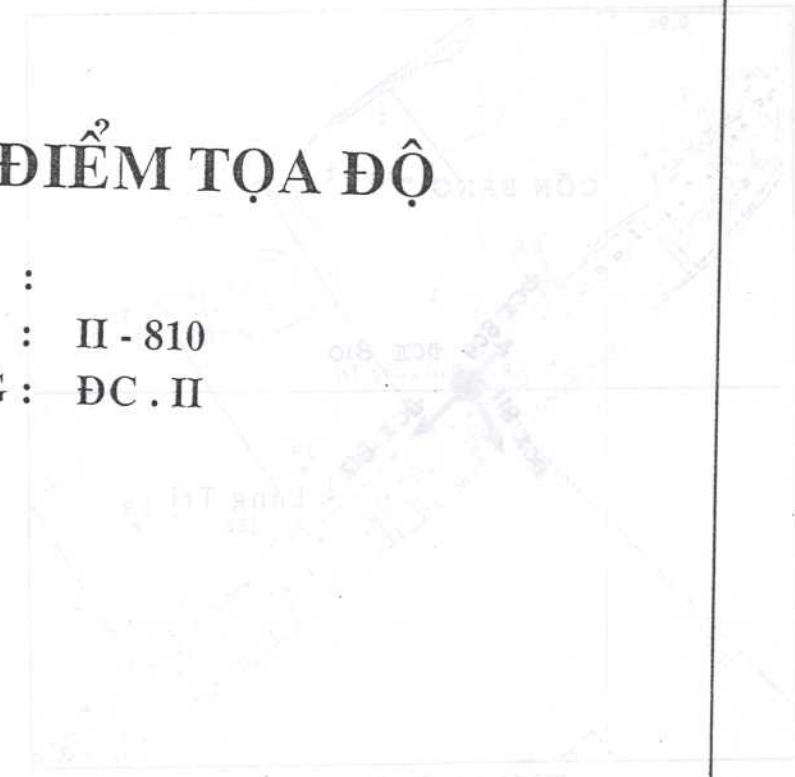
TỔNG CỤC ĐỊA CHÍNH

Mã bản đồ : 01-10-10
Cấp hạng : ĐC II
Kính độ : 10° 25' 30"
Vĩ độ : 106° 25' 30"

Địa điểm : Xã : Long Đức
Thị trấn : Tân Việt
Khoảng cách tới điểm : 100 m
Người chọn : Hoàng Văn Hiến
Ngày 02 tháng 10 năm 1995


GHI CHÚ ĐIỂM TỌA ĐỘ

TÊN ĐIỂM :
SỐ HIỆU : II - 810
CẤP, HẠNG : ĐC . II



Tên địa điểm	Xã	Thị trấn	Điểm	Điểm	Điểm
Điểm					
Tên địa điểm					
Tên địa điểm					
Tên địa điểm					
Tên địa điểm					
Tên địa điểm					
Tên địa điểm					
Tên địa điểm					
Tên địa điểm					
Tên địa điểm					

NĂM 1995



V/v	Tên địa điểm	Điểm	Điểm	Điểm	Điểm
A	Tên địa điểm				
B	Tên địa điểm				
C	Tên địa điểm				

Tên điểm :
Điểm này do người địa phương vẽ, chưa được kiểm tra.

Điểm này do người địa phương vẽ, chưa được kiểm tra.

Điểm này do người địa phương vẽ, chưa được kiểm tra.

Điểm này do người địa phương vẽ, chưa được kiểm tra.

Điểm này do người địa phương vẽ, chưa được kiểm tra.

Điểm này do người địa phương vẽ, chưa được kiểm tra.