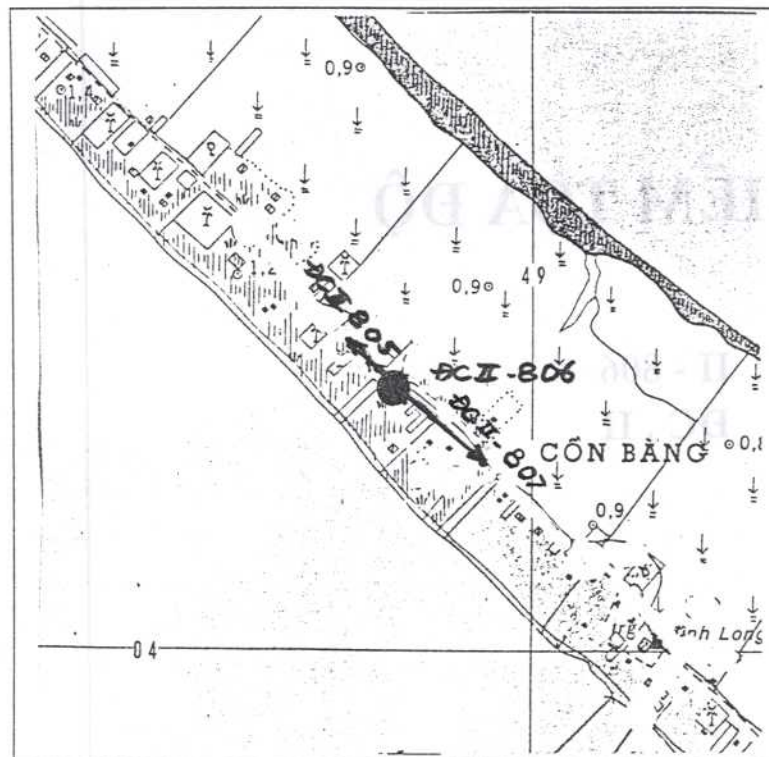


GHỊ CHÚ ĐIỂM TỌA ĐỘ

Tên điểm : Số hiệu : II - 806
 Phương pháp đo : Đường chuyền
 Trị giá khái lược : Độ cao : 1 m
 Loại đất : Đất tư
 Nơi đặt mốc : Ấp Long Trị
 Thị xã : Trà Vinh
 Nơi ở gần nhất : Nhà ông Trần Văn Tiêng
 Người chọn : Huỳnh Hữu Hiền Đơn vị chọn : XN Trắc địa 301-XNLH Trắc địa Bản đồ số 3
 Ngày 04 tháng 10 năm 1995

Bản đồ địa hình khu vực điểm và sơ đồ hướng



Tỷ lệ : 1/10.000

Số liệu đo mốc (mm)

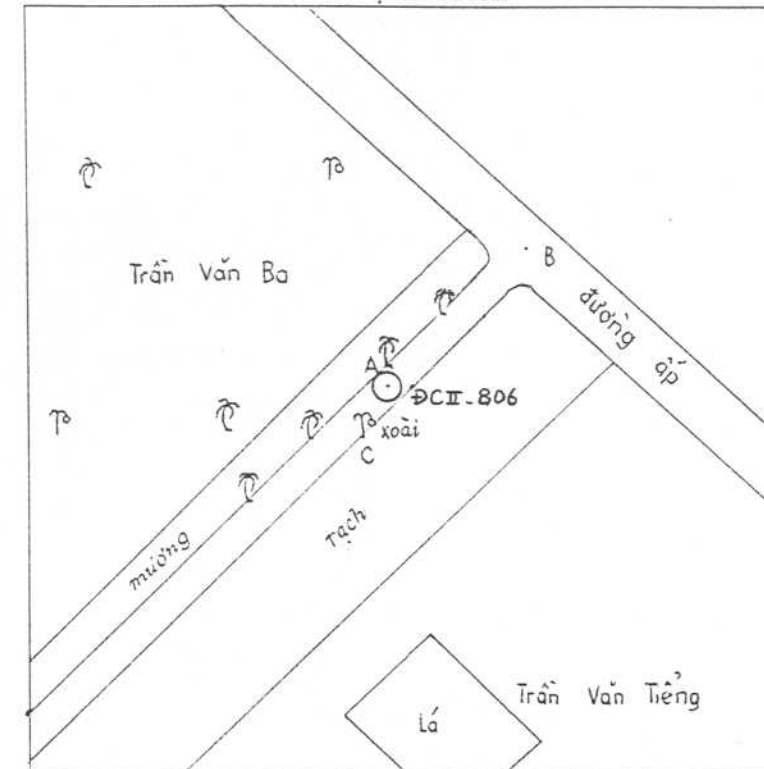
Từ ván dọi điểm đến :	Lần 1	Lần 2	TB	Chiều cao các tầng mốc
Đáy hố				
Trung tâm mốc dưới				
Trung tâm mốc giữa				
Trung tâm mốc trên				
Mặt đất				
Mặt tường vôi hoặc mặt đất sau khi đắp				

Điểm thông hướng
 (Tên, số hiệu, cấp hạng
 điểm liên quan mà từ mặt
 đất điểm trạm đo thông suốt
 tới điểm liên quan)

Điểm :
 ĐCII - 805
 ĐCII - 807

Họ, tên, địa chỉ người
 dẫn đường :
 Trần Văn Điều (Ba Điều)
 Ấp trưởng ấp : Long Trị
 Xã : Long Đức
 Thị Xã : Trà Vinh
 Tỉnh : Trà Vinh

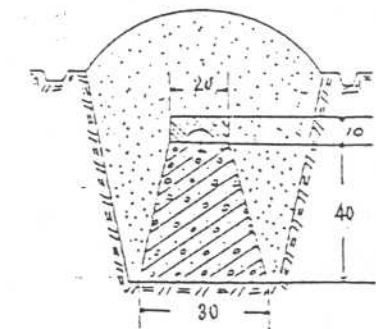
Sơ đồ vị trí điểm



Tỷ lệ : 1/500

Đơn vị chôn mốc :
 XN Trắc địa 301

Người chôn mốc :
 Trần Văn Thuật
 Loại mốc : Mốc chôn một tầng
 Ngày 09 tháng 10 năm 1995
 Hình vẽ mặt cắt mốc
 (Đơn vị cm)



V/v	Tên vật chuẩn	Hướng và khoảng cách từ mốc đến vật chuẩn (m)
A	Cây dừa	Hướng Bắc 1.2 m
B	Tim đường ấp	Hướng Đông Bắc 12.7 m
C	Cây xoài	Hướng Tây Nam 3.6 m

Điểm này : Tận dụng mốc cũ, gia cố, chôn trùng mốc

Tên điểm : Số hiệu : Cấp, hạng :
 Điểm này đo nối độ cao bằng : Đo cao hình học Cấp, hạng : Kỹ thuật
 Đường đi đến điểm : (Đường ô tô, sắt, thủy, số Km) :
 Từ bến đò Trà Vinh đi đường thủy theo sông Long Bình ra vàm Trà Vinh rồi đi tiếp qua sông Cổ Chiên lên Cù lao ấp Long Trị khoảng 3, 5 Km, hỏi đến nhà ông Tiêng là tới điểm.

Cơ quan gia cố mốc, tường vôi, lập ghi chú điểm :

Ngày 07 tháng 12 năm 1995

Người làm ghi chú điểm
 Trần Văn Thuật

Ngày 26 tháng 12 năm 1996

Người kiểm tra
 Đỗ Phi Hạnh

TỔNG CỤC ĐỊA CHÍNH

GHI CHÚ ĐIỂM TỌA ĐỘ

TÊN ĐIỂM :
SỐ HIỆU : II - 806
CẤP, HẠNG : ĐC . II

NĂM 1995



VV	Tên vị chuẩn	Hướng / khoảng cách từ mốc đến vị chuẩn (m)
A	Cây chuối	1.5m
B	Tìm đường đi	12.7m
C	Cây chuối	3.5m

Biên bản này được lập ra để ghi nhận tình hình thực địa tại điểm đặt cọc trên.

Tên điểm : II - 806

Điểm này được đặt tại vị trí giao nhau của đường đi và đường dẫn.

Điểm này được đặt tại vị trí giao nhau của đường đi và đường dẫn.

Điểm này được đặt tại vị trí giao nhau của đường đi và đường dẫn.

Điểm này được đặt tại vị trí giao nhau của đường đi và đường dẫn.

Điểm này được đặt tại vị trí giao nhau của đường đi và đường dẫn.

Điểm này được đặt tại vị trí giao nhau của đường đi và đường dẫn.