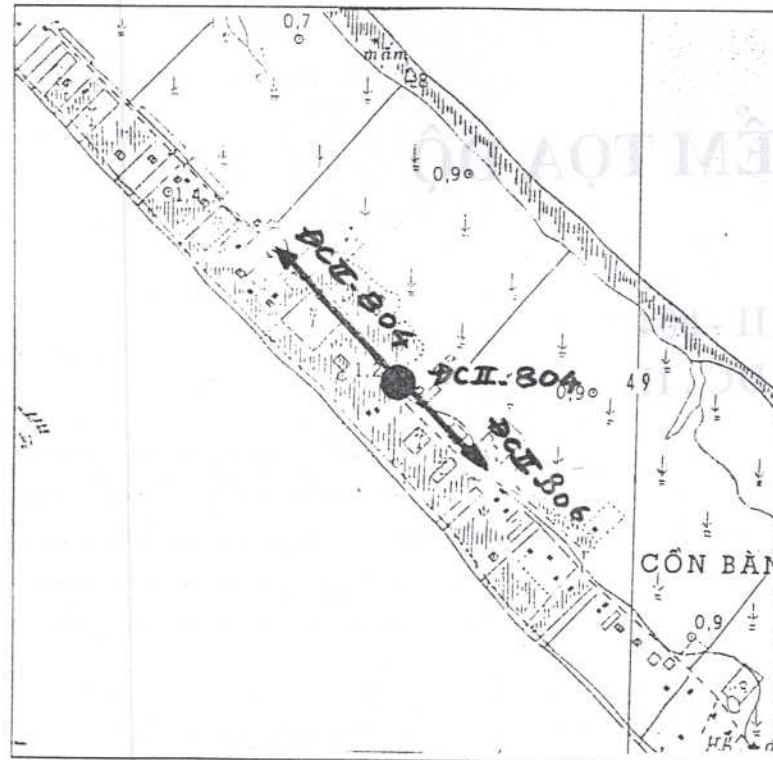


GHỊ CHÚ ĐIỂM TỌA ĐỘ

Tên điểm : Số hiệu : II - 804 Mảnh bản đồ : C - 48 - 81-B
 Phương pháp đo : Đường chuyên Cấp, hạng : ĐC . II
 Trị giá khái lược : Độ cao : 1 m Kinh độ : $106^{\circ}21'3$
 Loại đất : Đất tư Chất đất : Thệt Vĩ độ : $9^{\circ}59'$
 Nơi đặt mốc : Ấp Long Trị Xã : Long Đức
 Thị xã : Trà Vinh Tỉnh : Trà Vinh Khoảng cách tới điểm : 60 m
 Nơi ở gần nhất : Nhà Nguyễn Văn Tất
 Người chọn : Huỳnh Hữu Hiền Đơn vị chọn : XN Trắc địa 301-XNLH Trắc địa Bản đồ số 3
 Ngày 04 tháng 10 năm 1995

Bản đồ địa hình khu vực điểm và sơ đồ hướng



Tỷ lệ : 1/10.000

Số liệu đo mốc (mm)

Từ ván dọi điểm đến :	Lần 1	Lần 2	TB	Chiều cao các tầng mốc
Đáy hố				
Trung tâm mốc dưới				
Trung tâm mốc giữa				
Trung tâm mốc trên				
Mặt đất				
Mặt tường vữa hoặc mặt đất sau khi đắp				

Điểm thông hướng
 (Tên, số hiệu, cấp hạng
 điểm liên quan mà từ mặt
 đất điểm trạm đo thông suốt
 tới điểm liên quan)

Điểm :

ĐCII - 803

ĐCII - 805

Họ, tên, địa chỉ người
 dẫn đường :

Trần Văn Điều (Ba Điều)

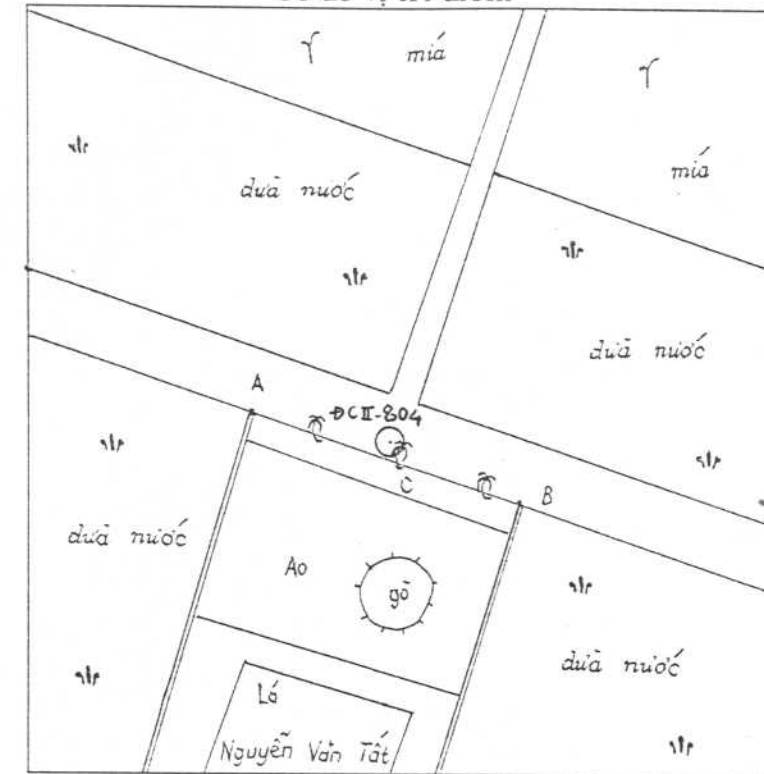
Ấp trưởng ấp : Long Trị

Xã : Long Đức

Thị Xã : Trà Vinh

Tỉnh : Trà Vinh

Sơ đồ vị trí điểm



Tỷ lệ : 1/ 500

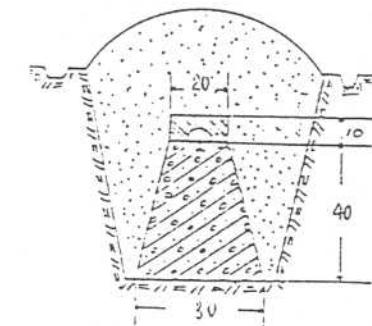
Đơn vị chôn mốc :
 XN Trắc địa 301

B

Người chôn mốc :
 Phạm Văn Thúc

Loại mốc : Mốc chôn một tầng
 Ngày 09 tháng 10 năm 1995

Hình vẽ mặt cắt mốc
 (Đơn vị cm)



V/v	Tên vật chuẩn	Hướng và khoảng cách từ mốc đến vật chuẩn (m)
A	Đầu đường vào nhà ông Tất	Hướng Tây Bắc 9.3 m
B	Đầu bờ đất đắp cao	Hướng Đông Nam 9.0 m
C	Cây dừa nhỏ	Hướng Nam 1.5 m

Điểm này : Tận dụng mốc cũ, gia cố, chôn trùng mốc

Tên điểm : Số hiệu :

Cấp, hạng :

Điểm này đo nổi độ cao bằng : Đo cao hình học

Cấp, hạng : Kỹ thuật

Đường đi đến điểm : (Đường ô tô, sắt, thủy, số Km) :

Từ bến đò Trà Vinh đi đường thủy theo sông Long Bình ra vàm Trà Vinh rồi đi tiếp qua sông Cổ Chiên lên Cù lao tới ấp Long Trị khoảng 3, 5 Km, hỏi đến nhà ông Nguyễn Văn Tất là tới điểm.

Cơ quan gia cố mốc, tường vây, lập ghi chú điểm :

Ngày 07 tháng 12 năm 1995

Người làm ghi chú điểm

Trần Văn Thuật

Ngày 26 tháng 12 năm 1996

Người kiểm tra

Đỗ Phi Hạnh

TỔNG CỤC ĐỊA CHÍNH

GHI CHÚ ĐIỂM TỌA ĐỘ

TÊN ĐIỂM :
SỐ HIỆU : II - 804
CẤP, HẠNG : ĐC . II

NĂM 1995



V/V	Tên vị trí	Hình vẽ và ghi chú về mốc điểm
A	Điểm mốc	Hình vẽ và ghi chú về mốc điểm
B	Điểm mốc	Hình vẽ và ghi chú về mốc điểm
C	Điểm mốc	Hình vẽ và ghi chú về mốc điểm

Điểm này là điểm mốc của khu vực...
Điểm này là điểm mốc của khu vực...
Điểm này là điểm mốc của khu vực...

Cơ quan ghi chú mốc, tương tự, lập tại điểm...
Ngày 07 tháng 12 năm 1995
Người ghi chú mốc
Tôn Văn Thành

Ngày 10 tháng 12 năm 1995
Người kiểm tra
Đỗ Văn Thành