

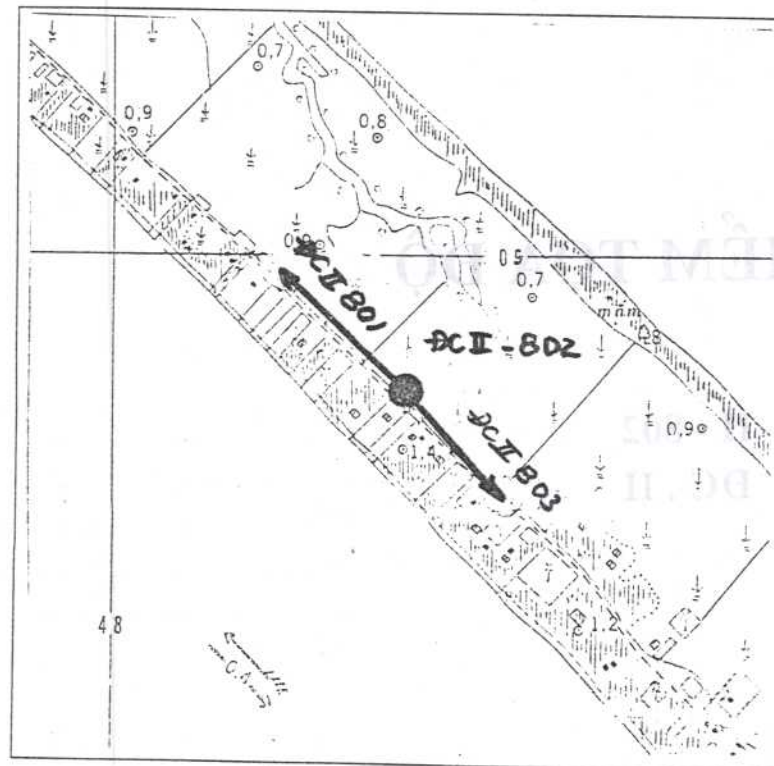
GHI CHÚ ĐIỂM TỌA ĐỘ

Tên điểm : Số hiệu : II - 802
 Phương pháp đo : Đường chuyền
 Trị giá khái lược : Độ cao : 1 m
 Loại đất : Đất tư
 Nơi đặt mốc : Ấp Long Trị
 Thị xã : Trà Vinh
 Nơi ở gần nhất : Nhà ông Phan Văn Phước
 Người chọn : Huỳnh Hữu Hiền Đơn vị chọn : XN Trắc địa 301-XNLH Trắc địa Bản đồ số 3
 Ngày 04 tháng 10 năm 1995
 Bản đồ địa hình khu vực điểm và sơ đồ hướng

Điểm thông hướng
 (Tên, số hiệu, cấp hạng
 điểm liên quan mà từ mặt
 đất điểm trạm đo thông suốt
 tới điểm liên quan)
 Điểm :

ĐCII - 801
 ĐCII - 803

**Họ, tên, địa chỉ người
 dẫn đường :**
 Trần Văn Điều (Ba Điều)
 Ấp trưởng ấp : Long Trị
 Xã : Long Đức
 Thị Xã : Trà Vinh
 Tỉnh : Trà Vinh

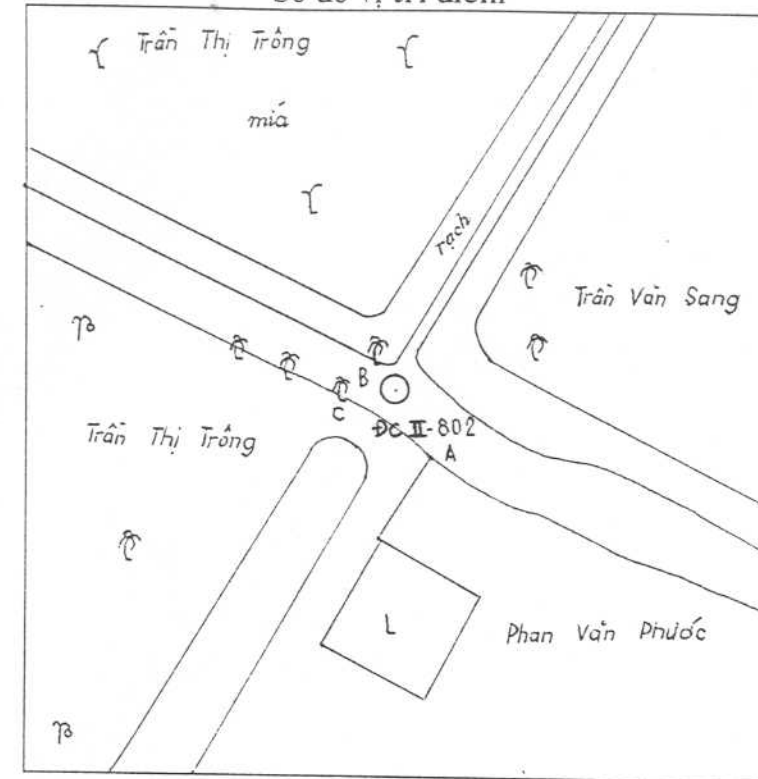


Tỷ lệ : 1/10.000

Số liệu đo mốc (mm)

Từ ván dọi điểm đến :	Lần 1	Lần 2	TB	Chiều cao các tầng mốc
Đáy hố				
Trung tâm mốc dưới				
Trung tâm mốc giữa				
Trung tâm mốc trên				
Mặt đất				
Mặt tường vôi hoặc mặt đất sau khi đắp				

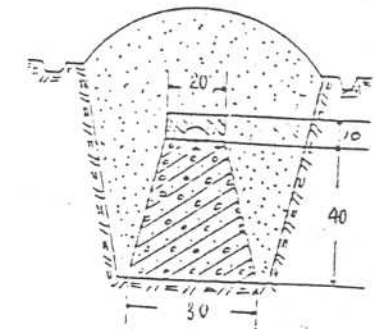
Sơ đồ vị trí điểm



Tỷ lệ : 1/ 1000

Đơn vị chôn mốc :
 XN Trắc địa 301

B Người chôn mốc :
 Phạm Văn Thúc
 Loại mốc : Mốc chôn một tầng
 Ngày 09 tháng 10 năm 1995
Hình vẽ mặt cắt mốc
 (Đơn vị cm)



V/v	Tên vật chuẩn	Hướng và khoảng cách từ mốc đến vật chuẩn (m)
A	Đầu đường vào nhà ông Phước	Hướng Đông Nam 9.4 m
B	Cây dừa góc rạch	Hướng Tây Bắc 5.0 m
C	Cây dừa lớn nhất ở đầu hàng	Hướng Tây 7.6 m

Điểm này : Tận dụng mốc cũ, gia cố, chôn trùng mốc

Tên điểm : Số hiệu :

Điểm này đo nối độ cao bằng : Đo cao hình học

Đường đi đến điểm : (Đường ô tô, sắt, thủy, số Km) :

Từ bến đò Trà Vinh đi đường thủy theo sông Long Bình ra vàm Trà Vinh rồi đi tiếp qua sông Cổ Chiên lên Cù lao tới ấp Long Trị khoảng 3, 5 Km , hỏi đến nhà ông Phạm Văn Phước là tới điểm .

Cơ quan gia cố mốc, tường vôi, lập ghi chú điểm :

Ngày 07 tháng 12 năm 1995

Người làm ghi chú điểm

Trần Văn Thuật

Ngày 26 tháng 12 năm 1996

Người kiểm tra

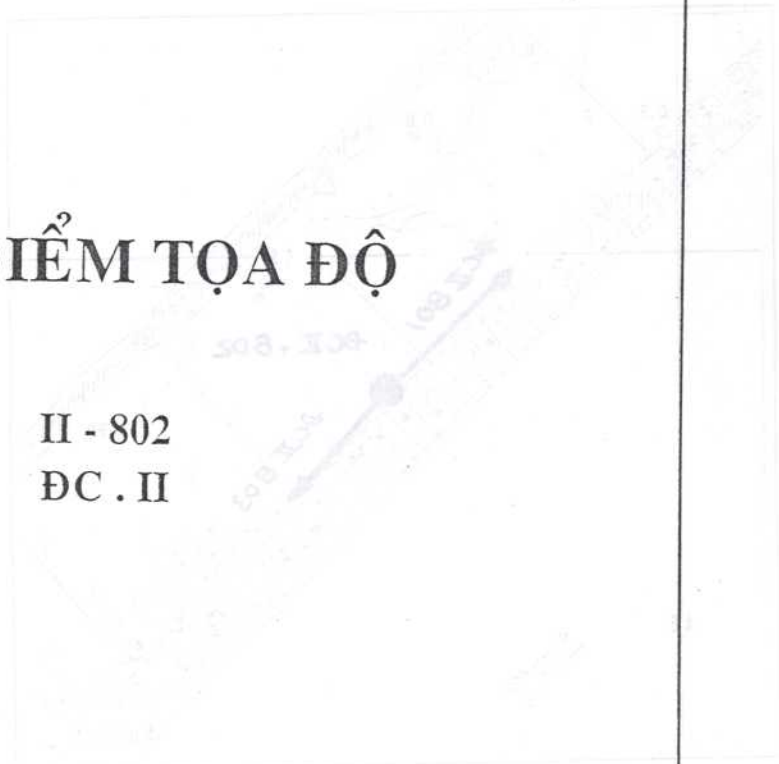
Đỗ Phi Hạnh

CHI CHÚ ĐIỂM TỌA ĐỘ

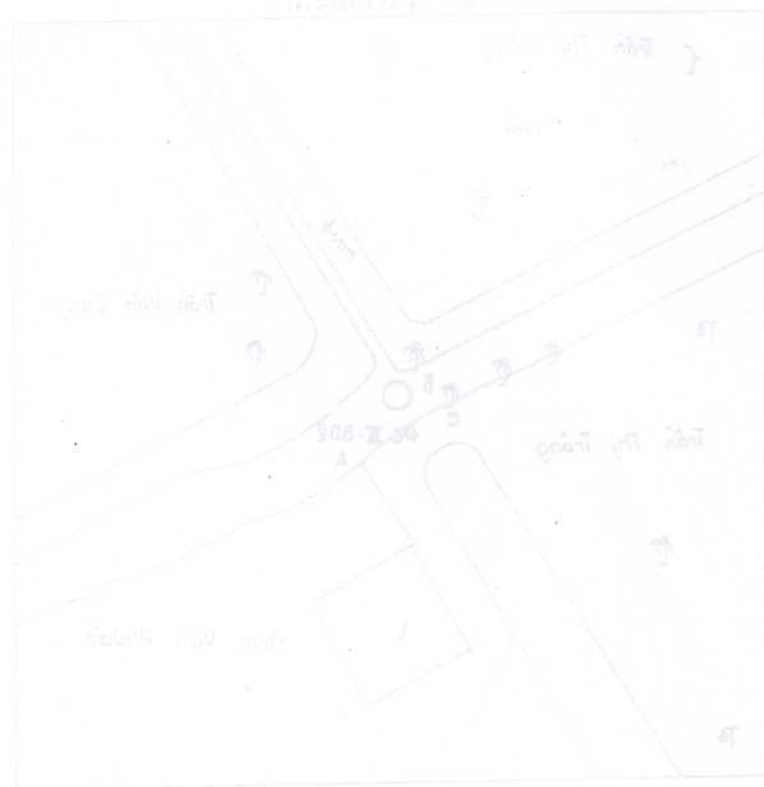
TỔNG CỤC ĐỊA CHÍNH

GHỊ CHÚ ĐIỂM TỌA ĐỘ

TÊN ĐIỂM :
SỐ HIỆU : II - 802
CẤP, HẠNG : ĐC . II



Tên điểm	ĐC - 802
Số hiệu	II - 802
Cấp, hạng	ĐC . II
Năm	1995
Người lập	
Người kiểm tra	
Người phê duyệt	
Chức vụ	
Đơn vị	



Vv	Tên tại chuẩn	Hướng và khoảng cách từ mốc đến điểm (m)
A	Bên đường tỉnh lộ 10	2 m
B	Cạnh đất đai	2 m
C	Cạnh đất đai	2 m

Điểm này: Tên chung thực địa của điểm: ĐC - 802
Tên điểm: ĐC - 802
Điểm này do đơn vị: ĐC - 802 lập ra
Đường đi đến điểm: Đường đi từ điểm ĐC - 802 đến điểm ĐC - 802
Từ bản đồ: Từ bản đồ tỷ lệ 1:50000, điểm ĐC - 802 nằm ở vị trí: ĐC - 802
Sông Cầu: Sông Cầu nằm ở vị trí: ĐC - 802

Cơ quan gia công: Cục Địa chính
Ngày 07 tháng 12 năm 1995
Người lập: Nguyễn Văn Tuấn
Người kiểm tra: Nguyễn Văn Tuấn
Người phê duyệt: Nguyễn Văn Tuấn