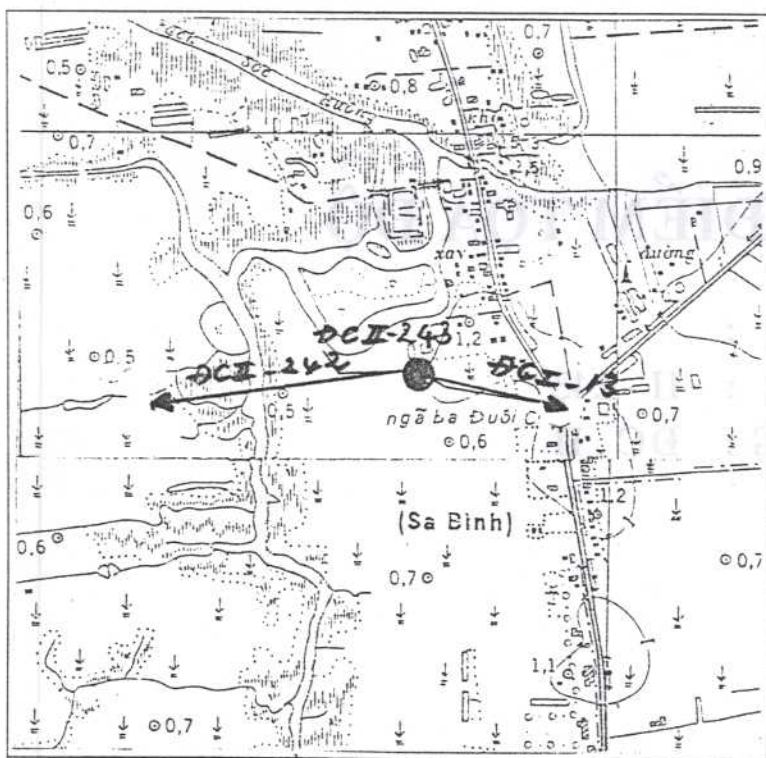


## GHỊ CHÚ ĐIỂM TỌA ĐỘ

Tên điểm : Số hiệu : II - 243 Mảnh bản đồ : C - 48 - 81 - B  
 Phương pháp đo : Đường chuyển Cấp, hạng : ĐC . II  
 Trị giá khái lược : Độ cao : 1 m Kinh độ :  
 Loại đất : Đất tự Chất đất : Thệt pha cát  
 Nơi đặt mốc : Ấp Sa Bình Xã : Long Đức  
 Thị xã : Trà Vinh Tỉnh : Trà Vinh  
 Nơi ở gần nhất : Ấp Sa Bình Khoảng cách tới điểm : 150 m  
 Người chọn : Huỳnh Văn Hiền Đơn vị chọn : XN Trắc địa 301-XNLH Trắc địa Bản đồ số 3  
 Ngày 25 tháng 10 năm 1995

Bản đồ địa hình khu vực điểm và sơ đồ hướng



Tỷ lệ : 1/10.000

Số liệu đo mốc (mm)

Từ ván dọi điểm đến :	Lần 1	Lần 2	TB	Chiều cao các tầng mốc
Đáy hố				
Trung tâm mốc dưới				
Trung tâm mốc giữa				
Trung tâm mốc trên				
Mặt đất				
Mặt tường vây hoặc mặt đất sau khi đắp				

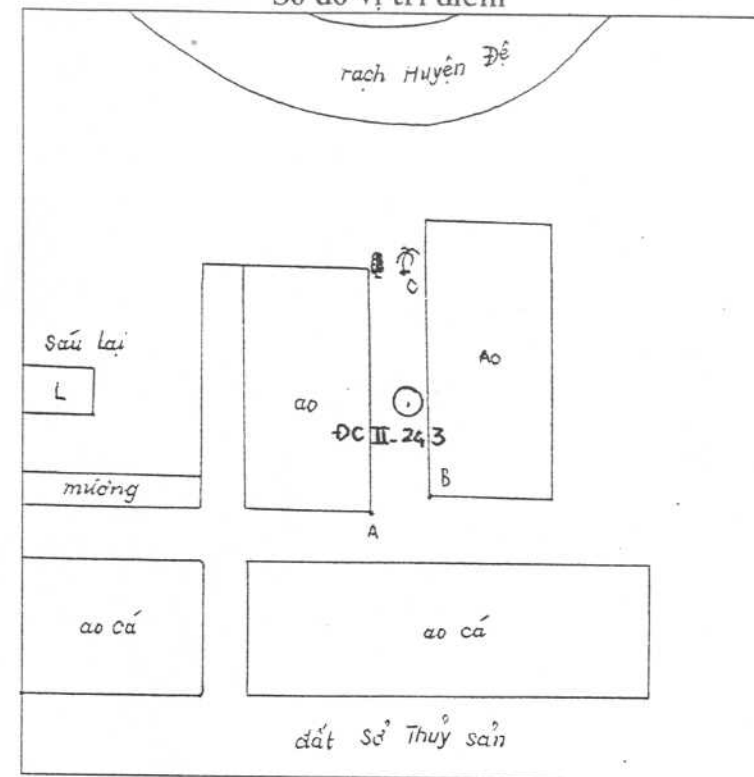
Điểm thông hướng  
 (Tên, số hiệu, cấp hạng  
 điểm liên quan mà từ mặt  
 đất điểm trạm đo thông suốt  
 tới điểm liên quan)

Điểm :  
 ĐCI - 13  
 ĐCII - 242

Họ, tên, địa chỉ người  
 dẫn đường :

Ông Sáu Lại  
 Ấp : Sa Bình  
 Xã : Long Đức  
 Thị xã : Trà Vinh  
 Tỉnh : Trà Vinh

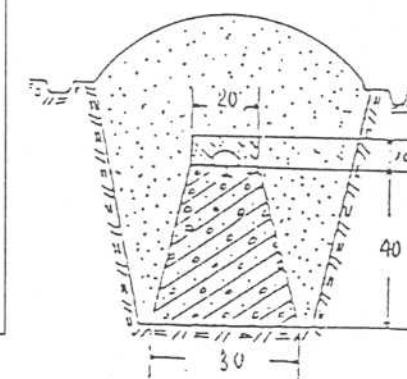
Sơ đồ vị trí điểm



Tỷ lệ : 1/1000

Đơn vị chôn mốc :  
 XN Trắc địa 301

Người chôn mốc :  
 Huỳnh Hữu Hiền  
 Loại mốc : Mốc chôn một tầng  
 Ngày 28 tháng 10 năm 1995  
 Hình vẽ mặt cắt mốc  
 (Đơn vị cm)



V/v	Tên vật chuẩn	Hướng và khoảng cách từ mốc đến vật chuẩn (m)
A	Góc ao	Hướng Tây Nam 15.0 m
B	Góc ao	Hướng Đông Nam 12.9 m
C	Góc dừa	Hướng Bắc 16.8 m

Điểm này : Tận dụng mốc cũ, gia cố.

Tên điểm : Số hiệu : ĐCII - 243

Cấp, hạng : ĐCII

Điểm này đo nổi độ cao bằng : Đo cao hình học

Cấp, hạng : Kỹ thuật

Đường đi đến điểm : ( Đường ô tô, sắt, thủy, số Km ) :

Từ Thị xã Trà Vinh đi ô tô về phía Long Đức 3 Km đến ngã ba Đuôi Cá, rẽ Trái theo đường đất khoảng 300 m là tới điểm.

Cơ quan gia cố mốc, tường vây, lập ghi chú điểm :

Ngày 09 tháng 01 năm 1996

Người làm ghi chú điểm

Đỗ Phi Hạnh

Ngày 12 tháng 01 năm 1996

Người kiểm tra

Huỳnh Hữu Hiền

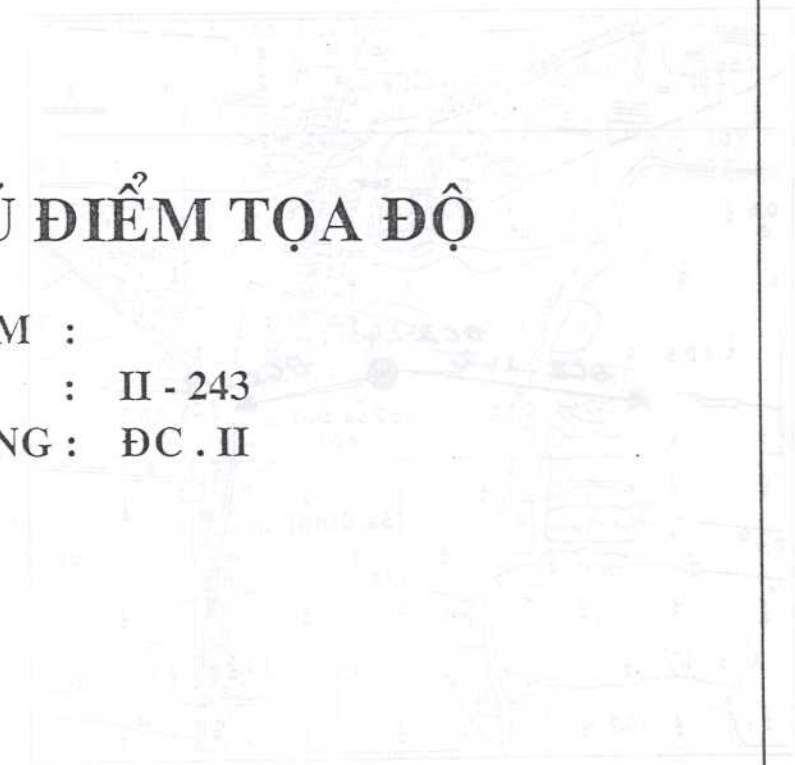
GHỊ CHÚ ĐIỂM TỌA ĐỘ

TỔNG CỤC ĐỊA CHÍNH


Mã số điểm : II - 243  
Cấp, hạng : ĐC . II

GHỊ CHÚ ĐIỂM TỌA ĐỘ

TÊN ĐIỂM :  
SỐ HIỆU : II - 243  
CẤP, HẠNG : ĐC . II



NĂM 1995



Vị	Tên và chức năng	Hướng và khoảng cách từ mốc đến (m)
A	Cột mốc	12.0 m
B	Cột mốc	12.9 m
C	Cột mốc	16.8 m

Điểm này là điểm mốc của khu vực...  
Tên điểm : II - 243  
Điểm này do người địa phương...  
Đường đi đến điểm : Đường đi từ...  
Trên địa bàn xã Trà Vinh...  
300 m là điểm mốc.

Cơ quan gia cố mốc, tường vây, lập hồ sơ...  
Ngày 09 tháng 09 năm 1995  
Người làm ghi chú điểm : Đỗ Phú Hòa  
Người kiểm tra : Hoàng Văn Hiến  
Ngày 10 tháng 09 năm 1995

Cấp, hạng : ĐC . II  
Cấp, hạng : ĐC . II