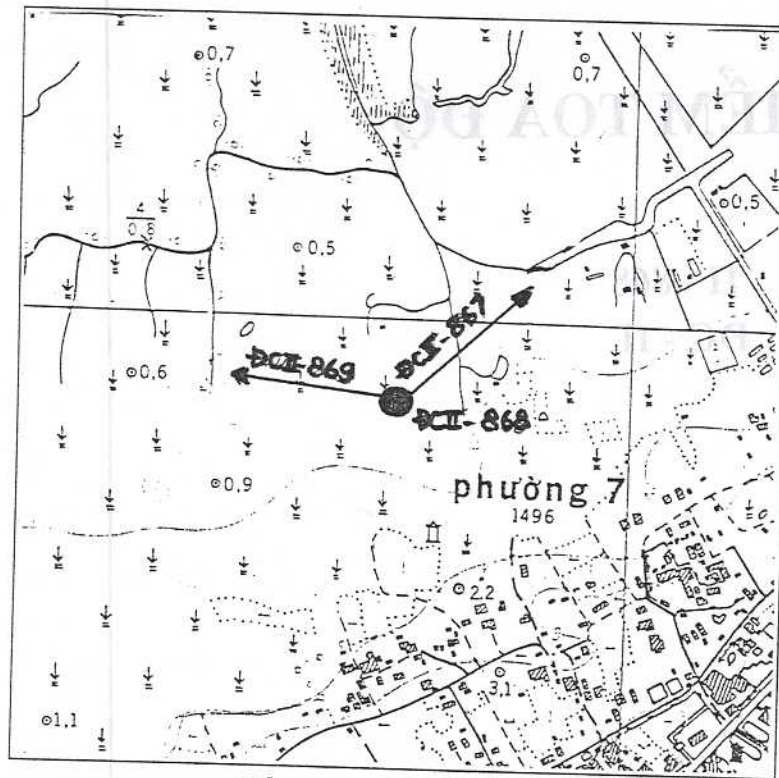


# GHI CHÚ ĐIỂM TỌA ĐỘ

Tên điểm : Số hiệu : II - 868  
 Phương pháp đo : Đường chuyên  
 Trị giá khái lược : Độ cao : 1 m  
 Loại đất : Đất tư  
 Nơi đặt mốc : Khóm 8  
 Thị xã : Trà Vinh  
 Nơi ở gần nhất : Khóm 8, phường 7  
 Người chọn : Đỗ Phi Hạnh Đơn vị chọn : XN Trắc địa 301-XNLH Trắc địa Bản đồ số 3  
 Ngày 24 tháng 11 năm 1995  
 Bản đồ địa hình khu vực điểm và sơ đồ hướng



Tỷ lệ : 1/10.000

Số liệu đo mốc (mm)

Từ ván dọi điểm đến :	Lần 1	Lần 2	TB	Chiều cao các tầng mốc
Đáy hố				
Trung tâm mốc dưới				
Trung tâm mốc giữa				
Trung tâm mốc trên				
Mặt đất				
Mặt tường vôi hoặc mặt đất sau khi đắp				

Điểm thông hướng  
 (Tên, số hiệu, cấp hạng  
 điểm liên quan mà từ mặt  
 đất điểm trạm đo thông suốt  
 tới điểm liên quan )

Điểm :

ĐCII - 869

ĐCII - 867

Họ, tên, địa chỉ người  
 dẫn đường :

Nguyễn Văn Chua

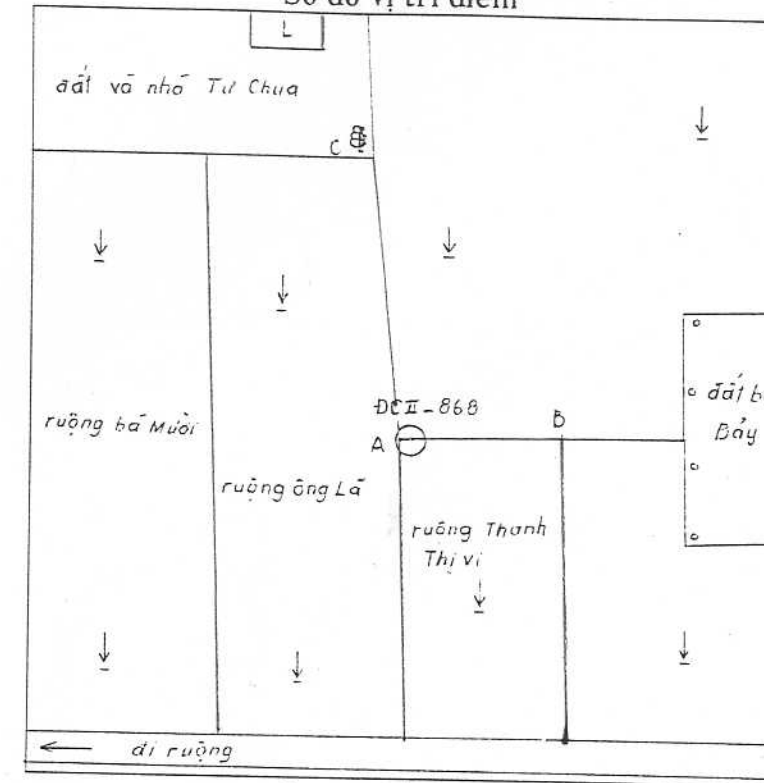
Khóm : 8

Phường : 7

Thị Xã : Trà Vinh

Tỉnh : Trà Vinh

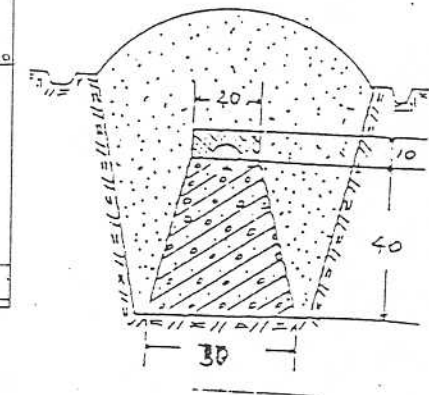
Sơ đồ vị trí điểm



Tỷ lệ : 1/ 1000

Đơn vị chôn mốc :  
 XN Trắc địa 301

Người chôn mốc :  
 Dương Văn Thịnh  
 Loại mốc : Mốc chôn một tầng  
 Ngày 25 tháng 11 năm 1995  
 Hình vẽ mặt cắt mốc  
 (Đơn vị cm)



V/v	Tên vật chuẩn	Hướng và khoảng cách từ mốc đến vật chuẩn ( m )
A	Góc bờ	Hướng Tây 1.5m
B	Góc bờ	Hướng Đông 19.6m
C	Góc cây me	Hướng Tây Bắc 38.3m

Điểm này : Tận dụng mốc cũ, gia cố, chôn trùng mốc

Tên điểm :

Số hiệu :

Cấp, hạng :

Điểm này đo nối độ cao bằng : Đo cao lượng giác

Cấp, hạng : Kỹ thuật

Đường đi đến điểm : ( Đường ô tô, sắt, thủy, số Km ) :

Từ Thị xã Trà Vinh hỏi đường đi khóm 8, phường 7 đi theo đường ấp ra ruộng khoảng 2.2 km là tới điểm

Cơ quan gia cố mốc, tường vôi, lập ghi chú điểm :

Ngày 28 tháng 12 năm 1995

Người làm ghi chú điểm

Nguyễn Viết Trục

Ngày 05 tháng 1 năm 1996

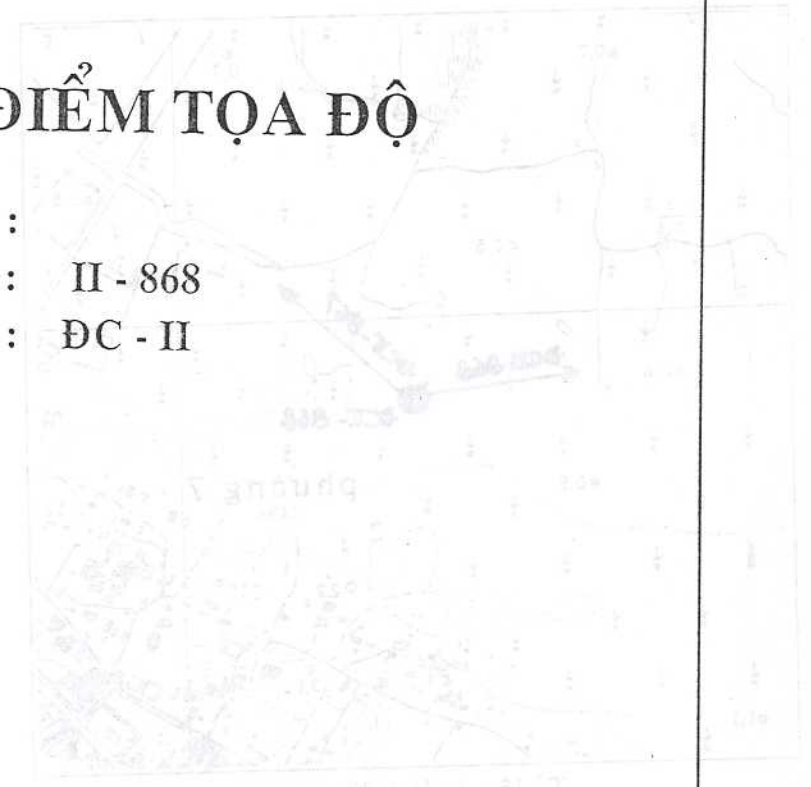
Người kiểm tra

Đỗ Phi Hạnh

# TỔNG CỤC ĐỊA CHÍNH

## GHI CHÚ ĐIỂM TỌA ĐỘ

TÊN ĐIỂM :  
SỐ HIỆU : II - 868  
CẤP, HẠNG : ĐC - II



NĂM 1995

Số độ vĩ điểm



Tỷ lệ 1:1000

VN	Tên vật chuẩn	Loại và khoảng cách đến vật chuẩn (m)
A	Đỉnh núi	1.5m
B	Đỉnh núi	19.0m
C	Đỉnh núi	35.3m

Điểm này : Tên điểm : ...  
Tên điểm : ...  
Điểm này do nội độ của ...  
Đường đi đến điểm : ...  
Tỷ lệ vẽ : ...  
Ngày : ...  
Người vẽ : ...  
Đã kiểm tra : ...