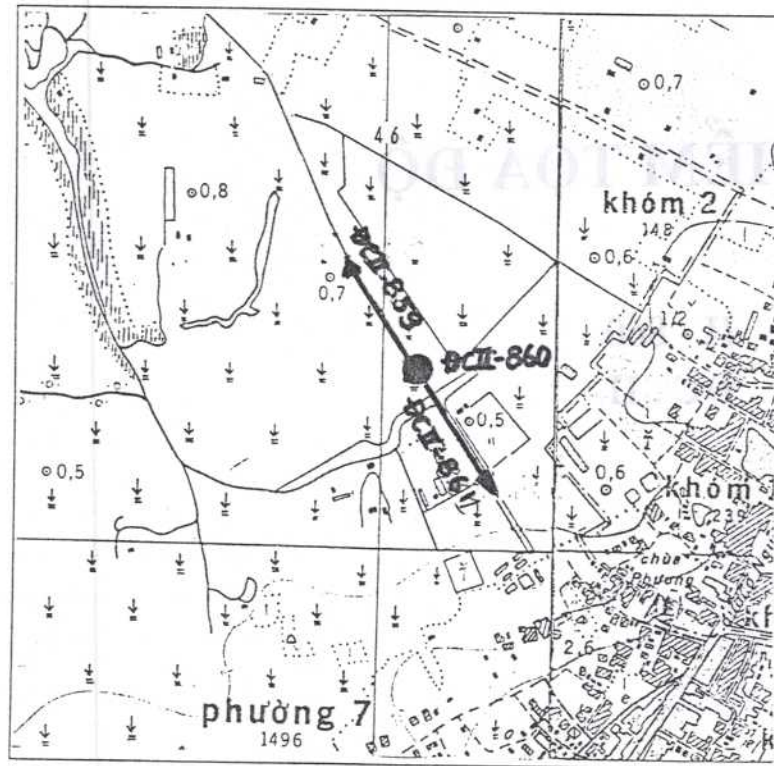


GHỊ CHÚ ĐIỂM TỌA ĐỘ

Tên điểm : Số hiệu : II - 860 Mảnh bản đồ : C - 48 - 81 - B
 Phương pháp đo : Đường chuyển Cấp, hạng : ĐC. II
 Trị giá khái lược : Độ cao : 1 m Kinh độ : $106^{\circ} 19' 9''$
 Loại đất : Đất công Chất đất : Thít Vĩ độ : $9^{\circ} 56' 0''$
 Nơi đặt mốc : Khóm 8 Phường : 7 Tỉnh : Trà Vinh
 Thị xã : Trà Vinh Khoảng cách tới điểm : 0,4 Km
 Nơi ở gần nhất : Khóm 8, Phường 7 Đơn vị chọn : XN Trắc địa 301 - XNLH Trắc địa bản đồ số 3
 Người chọn : Dương Văn Thịnh Ngày 23 tháng 10 năm 1995
 Bản đồ địa hình khu vực điểm và sơ đồ hướng



Tỷ lệ : 1/10.000

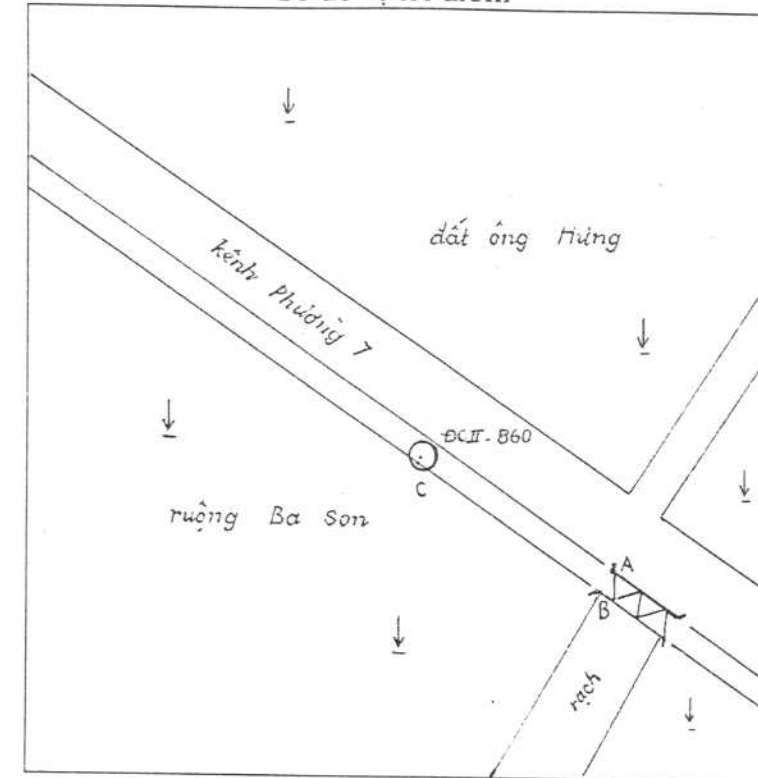
Số liệu đo mốc (mm)

Từ ván dọi điểm đến :	Lần 1	Lần 2	TB	Chiều cao các tầng mốc
Đáy hố				
Trung tâm mốc dưới				
Trung tâm mốc giữa				
Trung tâm mốc trên				
Mặt đất				
Mặt tường vôi hoặc mặt đất sau khi đắp				

Điểm thông hướng
 (Tên, số hiệu, cấp hạng
 điểm liên quan mà từ mặt
 đất điểm trạm đo thông suốt
 tới điểm liên quan)
 Điểm :
 ĐCII - 859
 ĐCII - 861

Họ, tên, địa chỉ người
 dẫn đường :
 Huỳnh Văn Học (sáu Hoàng)
 Khóm : 8
 Phường : 7
 Thị xã : Trà Vinh
 Tỉnh : Trà Vinh

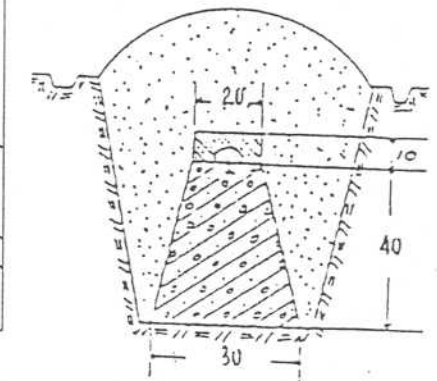
Sơ đồ vị trí điểm



Tỷ lệ : 1/1000

Đơn vị chôn mốc :
 XN Trắc địa 301

Người chôn mốc :
 Nguyễn Viết Trục
 Loại mốc : Mốc chôn một tầng
 Ngày 26 tháng 10 năm 1995
 Hình vẽ mặt cắt mốc
 (Đơn vị cm)



V/v	Tên vật chuẩn	Hướng và khoảng cách từ mốc đến vật chuẩn (m)
A	Đầu cầu sắt trụ phải	Hướng Đông Nam 29.1 m
B	Đầu cầu sắt trụ trái	Hướng Đông Nam 29.0 m
C	Mép bờ ruộng	Hướng Tây Bắc 0.6 m

Điểm này : Tận dụng mốc cũ, gia cố, chôn trùng mốc

Tên điểm : Số hiệu :

Điểm này đo nối độ cao bằng : Đo cao lượng giác

Đường đi đến điểm : (Đường ô tô, sắt, thủy, số Km) :

Từ bến xe Thị xã Trà Vinh hỏi ra chợ Phường 2 theo bờ kênh Phường 7 khoảng 2 Km là đến điểm .

Cơ quan gia cố mốc, tường vôi, lập ghi chú điểm :

Ngày 20 tháng 12 năm 1995

Người làm ghi chú điểm

Nguyễn Viết Trục

Ngày 05 tháng 01 năm 1996

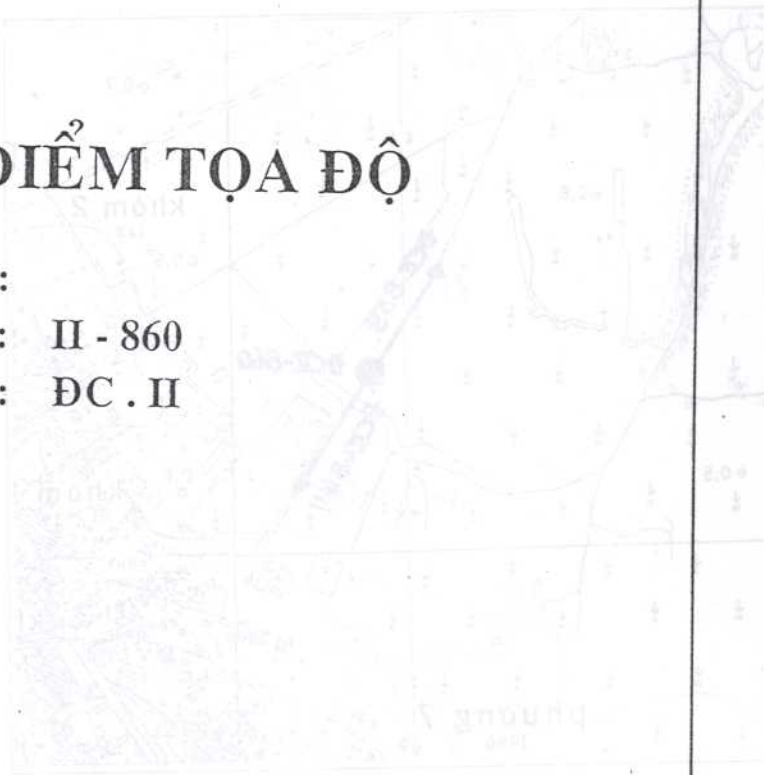
Người kiểm tra

Đỗ Phi Hạnh


TỔNG CỤC ĐỊA CHÍNH

GHI CHÚ ĐIỂM TỌA ĐỘ

TÊN ĐIỂM :
SỐ HIỆU : II - 860
CẤP, HẠNG : ĐC . II



NĂM 1995



VN	Tên địa phương	Điểm	Điểm này do nơi nào quản lý
A	Huyện Đông Nam	Điểm này do nơi nào quản lý	Điểm này do nơi nào quản lý
B	Huyện Đông Nam	Điểm này do nơi nào quản lý	Điểm này do nơi nào quản lý
C	Huyện Tân Bình	Điểm này do nơi nào quản lý	Điểm này do nơi nào quản lý