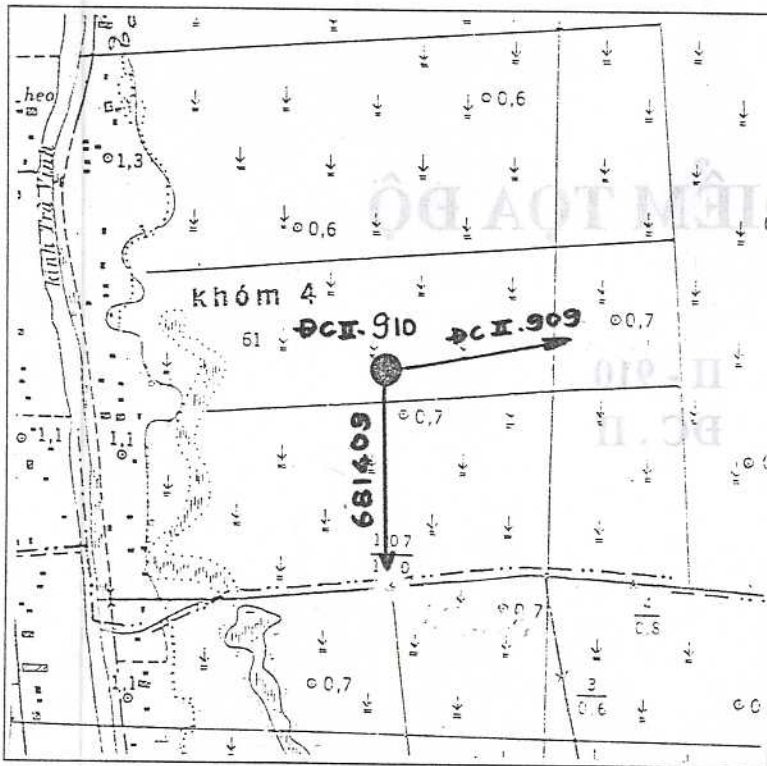


GHI CHÚ ĐIỂM TỌA ĐỘ

Tên điểm : Số hiệu : II - 910
 Phương pháp đo : Đường chuyền
 Trị giá khái lược : Độ cao : 1 m
 Loại đất : Đất công
 Nơi đặt mốc : Khóm 4
 Thị xã : Trà Vinh
 Nơi ở gần nhất : nhà Thạch Tùng
 Người chọn : Huỳnh Hữu Hiền Đơn vị chọn : XN Trắc địa 301-XNLH Trắc địa Bản đồ số 3
 Ngày 18 tháng 11 năm 1995
 Bản đồ địa hình khu vực điểm và sơ đồ hướng



Tỷ lệ : 1/10.000

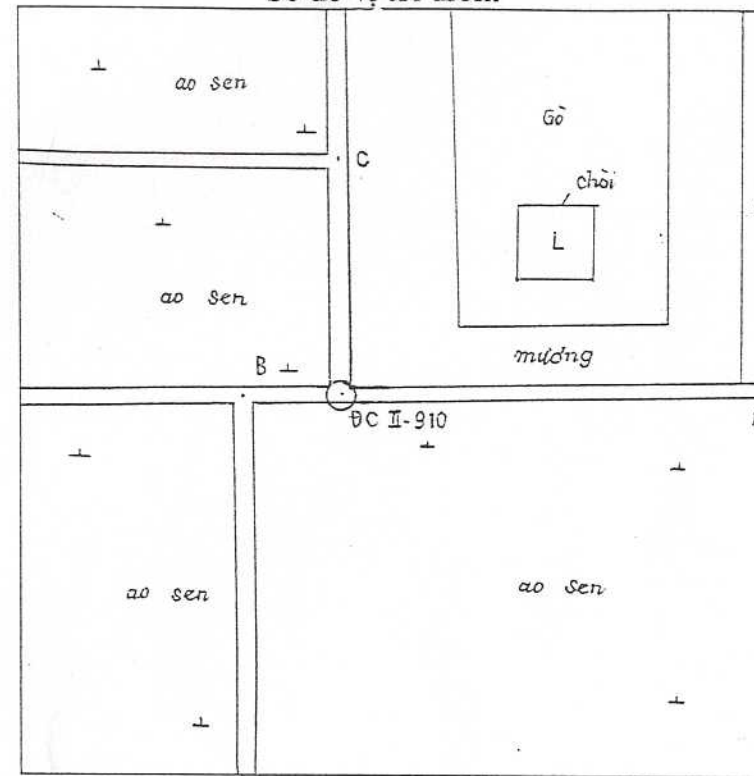
Số liệu đo mốc (mm)

Từ ván dọi điểm đến :	Lần 1	Lần 2	TB	Chiều cao các tầng mốc
Đáy hố				
Trung tâm mốc dưới				
Trung tâm mốc giữa				
Trung tâm mốc trên				
Mặt đất				
Mặt tường vây hoặc mặt đất sau khi đắp				

Điểm thông hướng
(Tên, số hiệu, cấp hạng
điểm liên quan mà từ mặt
đất điểm trạm đo thông suốt
tới điểm liên quan)
Điểm :

ĐCII - 909
681409
Họ, tên, địa chỉ người
dẫn đường :
Thạch Tùng , 46 tuổi
Khóm : 4
Phường : 5
Thị xã : Trà Vinh
Tỉnh : Trà Vinh

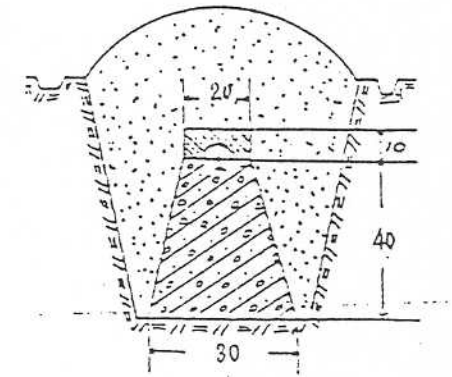
Sơ đồ vị trí điểm



Tỷ lệ : 1/ 500

Đơn vị chôn mốc :
 XN Trắc địa 301

B Người chôn mốc :
Phạm Văn Thức
Loại mốc : *Mốc chôn một tầng*
Ngày 24 tháng 11 năm 1995
Hình vẽ mặt cắt mốc
(Đơn vị cm)



V/v	Tên vật chuẩn	Hướng và khoảng cách từ mốc đến vật chuẩn (m)
A	Ngã ba bờ	Hướng Đông 28.0 m
B	Ngã ba bờ	Hướng Tây 6.6 m
C	Ngã ba bờ	Hướng Bắc 15.6 m

Điểm này : Tân dụng mố cũ, gia cố, chôn trùng mố

Tên điểm : _____ Số hiệu : _____

Điểm này đo nối độ cao bằng : *Đo cao hình học*

Đường đi đến điểm : (Đường ô tô, sắt, thủy, số Km) :

Đến Thị xã Trà Vinh đi đến cầu Long Bình khoảng 300 m ,qua cầu rẽ phải đi khoảng 1300 m rẽ trái ra đồng khoảng 300 m là tới điểm .

Cơ quan gia cố mố, tường vây, lập ghi chú điểm :

Ngày 04 tháng 01 năm 1996

Người làm ghi chú điểm

Huỳnh Hữu Hiền

Ngày 05 tháng 01 năm 1996

Người kiểm tra

Phan Gia Toán

