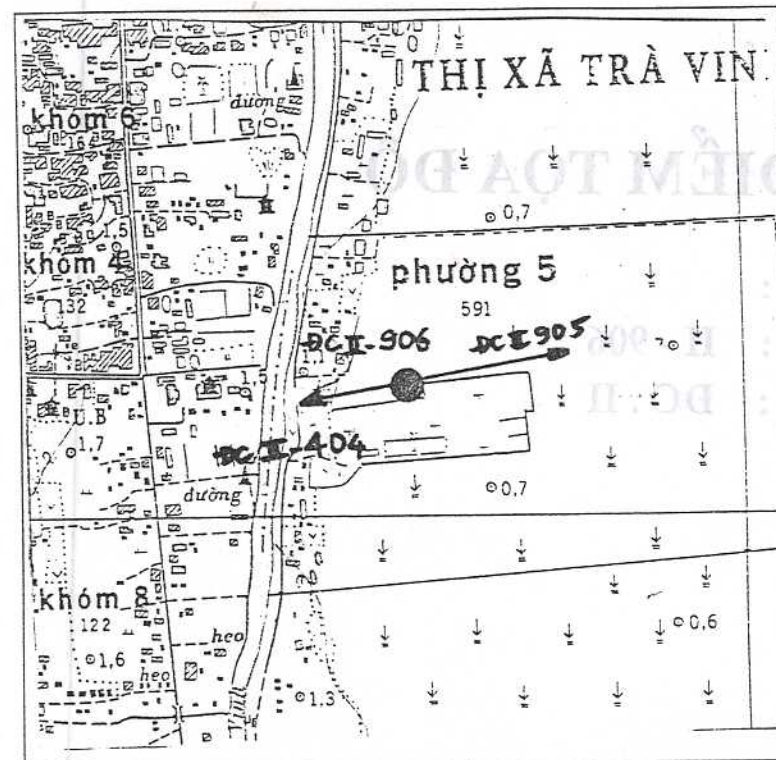


GHỊ CHÚ ĐIỂM TỌA ĐỘ

Tên điểm : Số hiệu : II - 906 Mảnh bản đồ : C - 48 - 81 - B
 Phương pháp đo : Đường chuyển Cấp, hạng : ĐC . II
 Trị giá khái lược : Độ cao : 1 m Kinh độ : $106^{\circ}20'8''$
 Loại đất : Đất công Chất đất : Thệt Vĩ độ : $9^{\circ}55'5''$
 Nơi đặt mốc : Khóm 4 Phường : 5
 Thị xã : Trà Vinh Tỉnh : Trà Vinh
 Nơi ở gần nhất : Nhà Thạch Thị Nghêu Khoảng cách tới điểm : 200 m
 Người chọn : Huỳnh Hữu Hiền Đơn vị chọn : XN Trắc địa 301-XNLH Trắc địa Bản đồ số 3
 Ngày 20 tháng 11 năm 1995
 Bản đồ địa hình khu vực điểm và sơ đồ hướng



Tỷ lệ : 1/10.000

Số liệu đo mốc (mm)

Từ ván dọi điểm đến :	Lần 1	Lần 2	TB	Chiều cao các tầng mốc
Đáy hố				
Trung tâm mốc dưới				
Trung tâm mốc giữa				
Trung tâm mốc trên				
Mặt đất				
Mặt tường vôi hoặc mặt đất sau khi đắp				

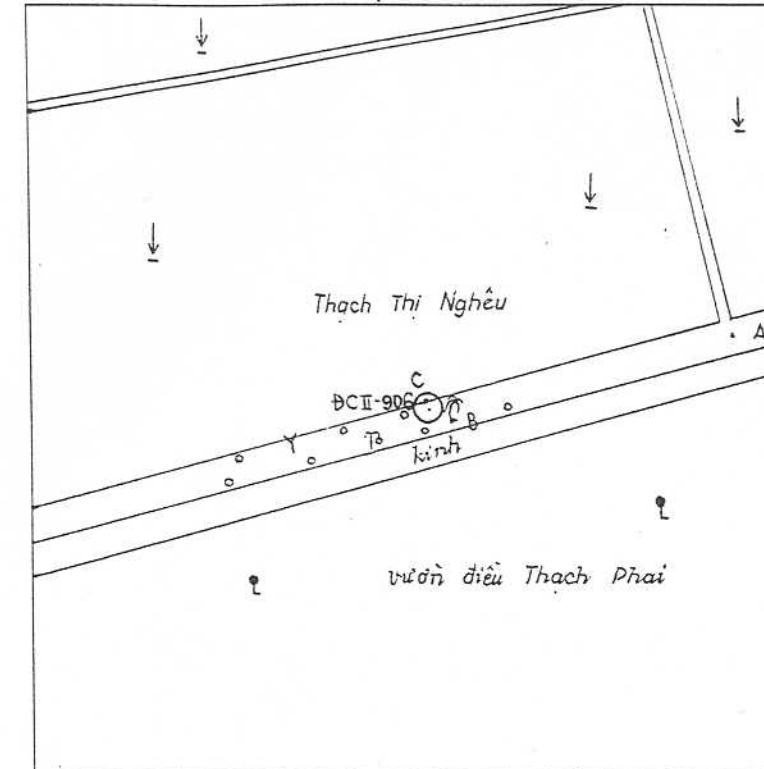
Điểm thông hướng
 (Tên, số hiệu, cấp hạng
 điểm liên quan mà từ mặt
 đất điểm trạm đo thông suốt
 tới điểm liên quan)
 Điểm :

ĐC II - 404
 ĐC II - 905

Họ, tên, địa chỉ người
 dẫn đường :

Thạch Thị Nghêu, 54 tuổi
 Khóm : 4
 Phường : 5
 Thị xã : Trà Vinh
 Tỉnh : Trà Vinh

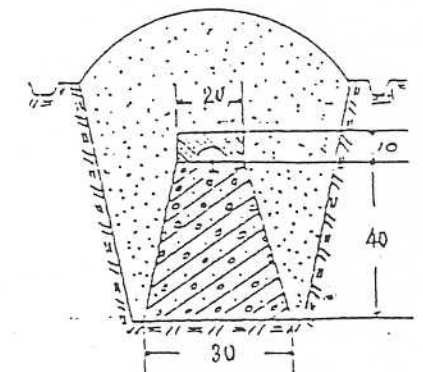
Sơ đồ vị trí điểm



Tỷ lệ : 1/1000

Đơn vị chôn mốc :
 XN Trắc địa 301

Người chôn mốc :
 Phạm Văn Thúc
 Loại mốc : Mốc chôn một tầng
 Ngày 26 tháng 11 năm 1995
 Hình vẽ mặt cắt mốc
 (Đơn vị cm)



V/v	Tên vật chuẩn	Hướng và khoảng cách từ mốc đến vật chuẩn (m)
A	Ngã ba bờ	Hướng Đông Bắc 41.2 m
B	Cây dừa	Hướng Đông Nam 3.1 m
C	Mép bờ ruộng	Hướng Bắc 1.0 m

Điểm này : Tận dụng mốc cũ, gia cố, chôn trùng mốc

Tên điểm : Số hiệu : Cấp, hạng :
 Điểm này đo nổi độ cao bằng : Đo cao hình học Cấp, hạng : Kỹ thuật

Đường đi đến điểm : (Đường ô tô, sắt, thủy, số Km) :

Đến Thị xã Trà Vinh hỏi đường đi cầu Long Bình khoảng 300 m rồi rẽ phải đi khoảng 1.2 Km thì rẽ trái đi ra ruộng khoảng 150 m là tới điểm.

Cơ quan gia cố mốc, tường vôi, lập ghi chú điểm :

Ngày 20 tháng 12 năm 1995

Người làm ghi chú điểm

Huỳnh Hữu Hiền

Ngày 15 tháng 01 năm 1996

Người kiểm tra

Phan Gia Toán

