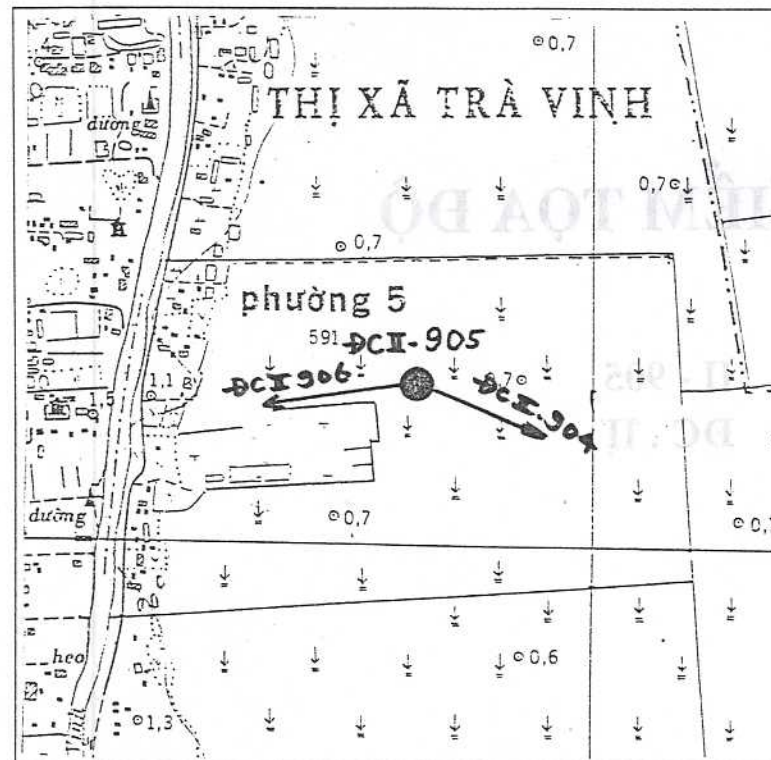


GHỊ CHÚ ĐIỂM TỌA ĐỘ

Tên điểm : Số hiệu : II - 905 Mảnh bản đồ : C - 48 - 81 - B
 Phương pháp đo : Đường chuyền Cấp, hạng : DC . II
 Trị giá khái lược : Độ cao : 1 m Kinh độ : $106^{\circ} 20' . 7$
 Vĩ độ : $9^{\circ} 55' . 6$
 Loại đất : Đất công Chất đất : Thít
 Nơi đặt mốc : Khóm 4 Phường : 5
 Thị xã : Trà Vinh Tỉnh : Trà Vinh
 Nơi ở gần nhất : Nhà Danh Chương Khoảng cách tới điểm : 40 m
 Người chọn : Huỳnh Hữu Hiền Đơn vị chọn : XN Trắc địa 301-XNLH Trắc địa Bản đồ số 3
 Ngày 20 tháng 11 năm 1995

Bản đồ địa hình khu vực điểm và sơ đồ hướng



Tỷ lệ : 1/10.000

Số liệu đo mốc (mm)

Từ ván dọi điểm đến :	Lần 1	Lần 2	TB	Chiều cao các tầng mốc
Đáy hố				
Trung tâm mốc dưới				
Trung tâm mốc giữa				
Trung tâm mốc trên				
Mặt đất				
Mặt tường vẩy hoặc mặt đất sau khi đắp				

Điểm thông hướng
 (Tên, số hiệu, cấp hạng
 điểm liên quan mà từ mặt
 đất điểm trạm đo thông suốt
 tới điểm liên quan)

Điểm :

ĐCII - 904
 ĐCII - 906
 ĐCII - 907

Họ, tên, địa chỉ người
 dẫn đường :

Danh Chương , 39 tuổi
 Khóm : 4
 Phường : 5
 Thị xã : Trà Vinh
 Tỉnh : Trà Vinh

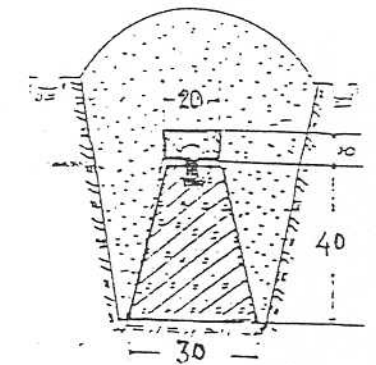
Sơ đồ vị trí điểm



Tỷ lệ : 1/1000

Đơn vị chôn mốc :
 XN Trắc địa 301

Người chôn mốc :
 Phạm Văn Thúc
 Loại mốc : Mốc chôn một tầng
 Ngày 26 tháng 11 năm 1995
 Hình vẽ mặt cắt mốc
 (Đơn vị cm)



V/v	Tên vật chuẩn	Hướng và khoảng cách từ mốc đến vật chuẩn (m)
A	Góc nhà	Hướng Tây Bắc 44.7 m
B	Ngã ba bờ	Hướng Đông Nam 3.7 m
C	Mép bờ ruộng	Hướng Nam 0.6 m

Điểm này : Tận dụng mốc cũ, gia cố, chôn trùng mốc

Tên điểm : Số hiệu : Cấp, hạng :
 Cấp, hạng : Kỹ thuật

Điểm này đo nổi độ cao bằng : Đo cao hình học
 Đường đi đến điểm : (Đường ô tô, sắt, thủy, số Km) :

Đến Thị xã Trà Vinh hỏi đường đi cầu Long Bình khoảng 300 m rồi rẽ phải đi khoảng 1.2 Km thì rẽ trái đi ra ruộng khoảng 250 m là tới điểm .

Cơ quan gia cố mốc, tường vẩy, lập ghi chú điểm :

Ngày 20 tháng 12 năm 1995

Người làm ghi chú điểm

Huỳnh Hữu Hiền

Ngày 15 tháng 01 năm 1996

Người kiểm tra

Phan Gia Toán

GHỊ CHỮ ĐIỂM TỌA ĐỘ

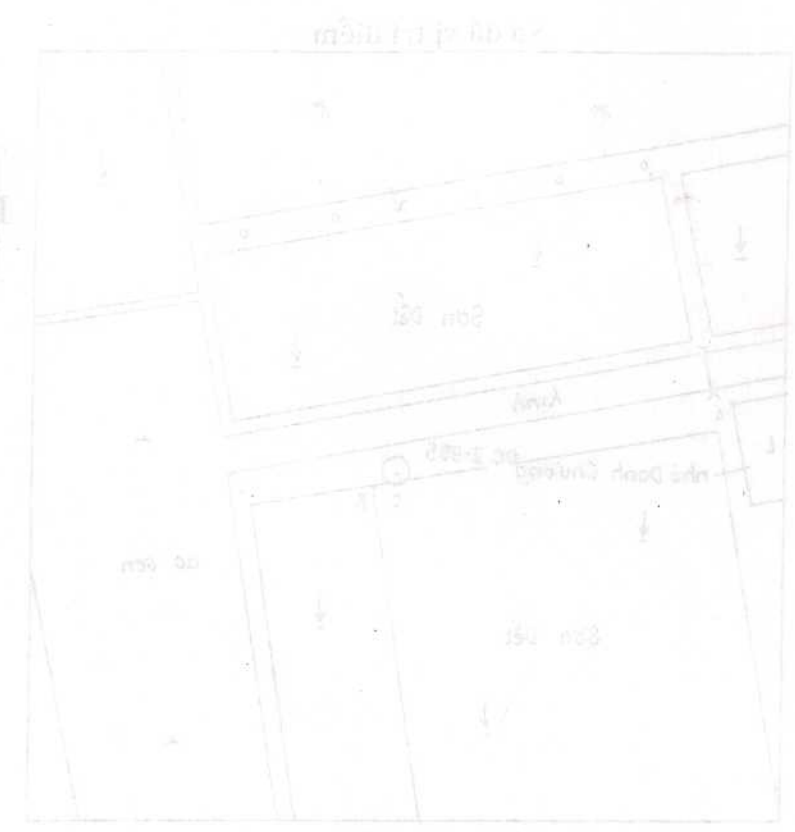
TỔNG CỤC ĐỊA CHÍNH

GHỊ CHỮ ĐIỂM TỌA ĐỘ

TÊN ĐIỂM :
SỐ HIỆU : II - 905
CẤP, HẠNG : ĐC . II

Tên địa điểm	Điểm	Điểm	Điểm	Điểm	Điểm
Điểm	Điểm	Điểm	Điểm	Điểm	Điểm
Điểm	Điểm	Điểm	Điểm	Điểm	Điểm
Điểm	Điểm	Điểm	Điểm	Điểm	Điểm
Điểm	Điểm	Điểm	Điểm	Điểm	Điểm
Điểm	Điểm	Điểm	Điểm	Điểm	Điểm

NĂM 1995



Tỷ lệ: 1:1000

Vị	Tên vị trí	Hướng và khoảng cách từ mốc đến vị trí (m)
A	Góc Bắc	4.7 m
B	Góc Đông Nam	3.7 m
C	Góc Tây Nam	0.6 m

Điểm này: Tên chung mốc có giá trị chính xác nhất
Tên điểm: Số điểm
Điểm này do nơi đặt cao bằng: Độ cao hình học
Đường đi đến điểm: (Đường đi từ mốc đến điểm)
Điểm này là: Trại Vĩnh An, đường đi cầu Long Bình khoảng 300 m từ mốc đầu tiên khoảng 1.2 Km từ mốc
trên là ra đường khoảng 150 m là tới điểm

Có quan hệ cơ sở mốc, hướng này, lập ghi chú điểm
Ngày 30 tháng 12 năm 1995
Người làm ghi chú điểm
Huyện Hòa Tiến

Ngày 30 tháng 12 năm 1995
Hình vẽ mặt đất
(Điểm vị trí)

