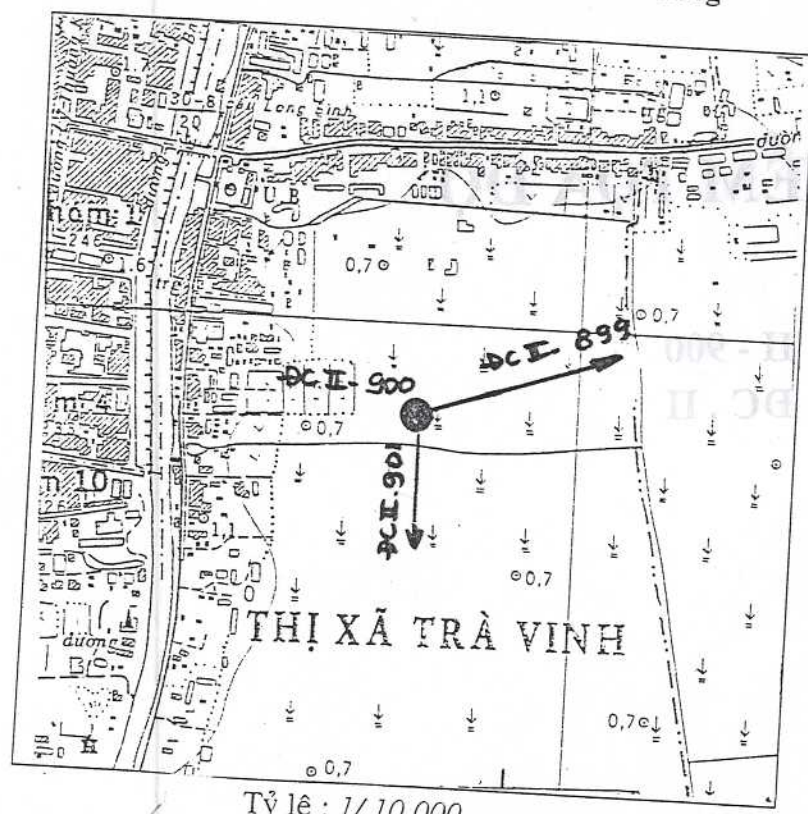


GHI CHÚ ĐIỂM TỌA ĐỘ

Tên điểm : Số hiệu : II - 900
 Phương pháp đo : Đường chuyên
 Trị giá khái lược : Độ cao : 1 m
 Loại đất : Đất công
 Nơi đặt mốc : Khóm 3
 Thị xã : Trà Vinh
 Nơi ở gần nhất : Nhà Đỗ Diên Phong
 Người chọn : Huỳnh Hữu Hiền
 Đơn vị chọn : XN Trắc địa 301-XNLH Trắc địa Bản đồ số 3
 Ngày 20 tháng 11 năm 1995
 Bản đồ địa hình khu vực điểm và sơ đồ hướng



Tỷ lệ : 1/10.000

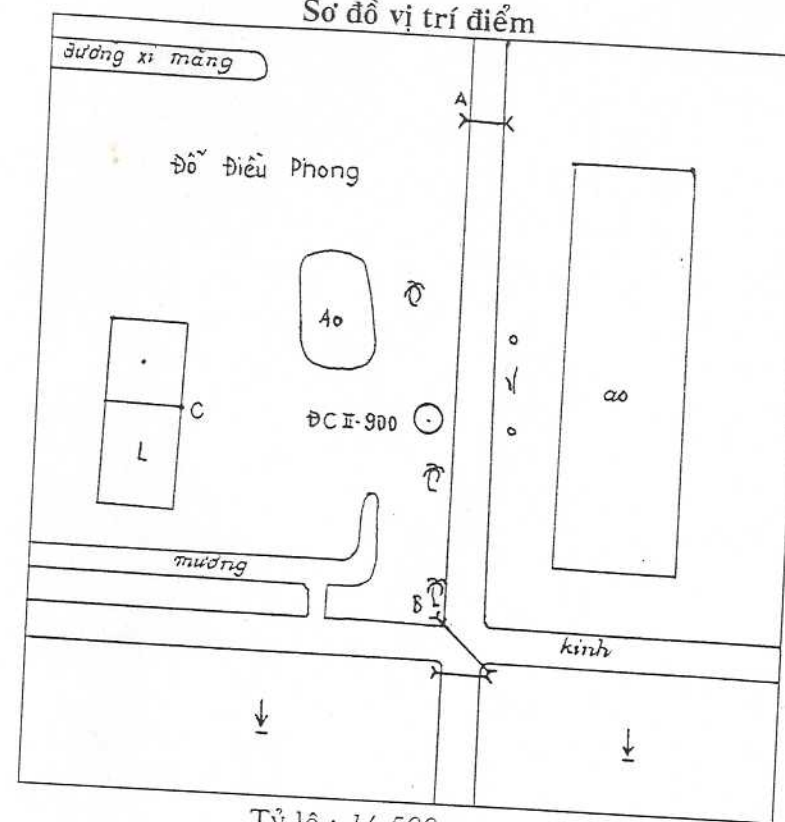
Số liệu đo mốc (mm)

Điểm thông hướng
 (Tên, số hiệu, cấp hạng
 điểm liên quan mà từ mặt
 đất điểm trạm đo thông suốt
 tới điểm liên quan)
 Điểm :
 ĐC II - 899
 ĐC II - 901

Họ, tên, địa chỉ người
 dẫn đường :
 Đỗ Diên Phong 60 tuổi
 Khóm : 3
 Phường : 5
 Thị xã : Trà Vinh
 Tỉnh : Trà Vinh

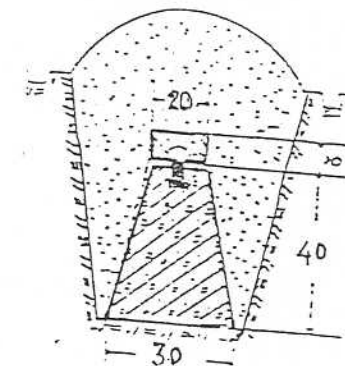
Từ ván dọi điểm đến :	Lần 1	Lần 2	TB	Chiều cao các tầng mốc
Đáy hố				
Trung tâm mốc dưới				
Trung tâm mốc giữa				
Trung tâm mốc trên				
Mặt đất				
Mặt tường vây hoặc mặt sau khi đắp				

Sơ đồ vị trí điểm



Tỷ lệ : 1/ 500

Đơn vị chôn mốc :
 XN Trắc địa 301
 Người chôn mốc :
 Phạm Văn Thúc
 Loại mốc : Mốc chôn một tầng
 Ngày 25 tháng 11 năm 1995
 Hình vẽ mặt cắt mốc
 (Đơn vị cm)



V/v	Tên vật chuẩn	Hướng và khoảng cách từ mốc đến vật chuẩn (m)
A	Cầu cây	Hướng Bắc 20.1m
B	Cây dừa	Hướng Nam 12.5 m
C	Góc nhà	Hướng Tây 16.1 m

Điểm này : Tận dụng mốc cũ, gia cố, chôn trùng mốc
 Tên điểm : Số hiệu :
 Điểm này đo nổi độ cao bằng : Đo cao hình học
 Đường đi đến điểm : (Đường ô tô, sắt, thủy, số Km) :
 Đến Thị xã Trà Vinh hỏi đường đi cầu Long Bình khoảng 300 m rồi rẽ phải đi khoảng 0.4 Km thì rẽ
 trái theo đường bê tông khoảng 300 m là đến điểm.

Cơ quan gia cố mốc, tường vây, lập ghi chú điểm :
 Ngày 04 tháng 01 năm 1996
 Người làm ghi chú điểm
 Đỗ Phi Hạnh

Ngày 08 tháng 01 năm 1995
 Người kiểm tra
 Phan Gia Toán

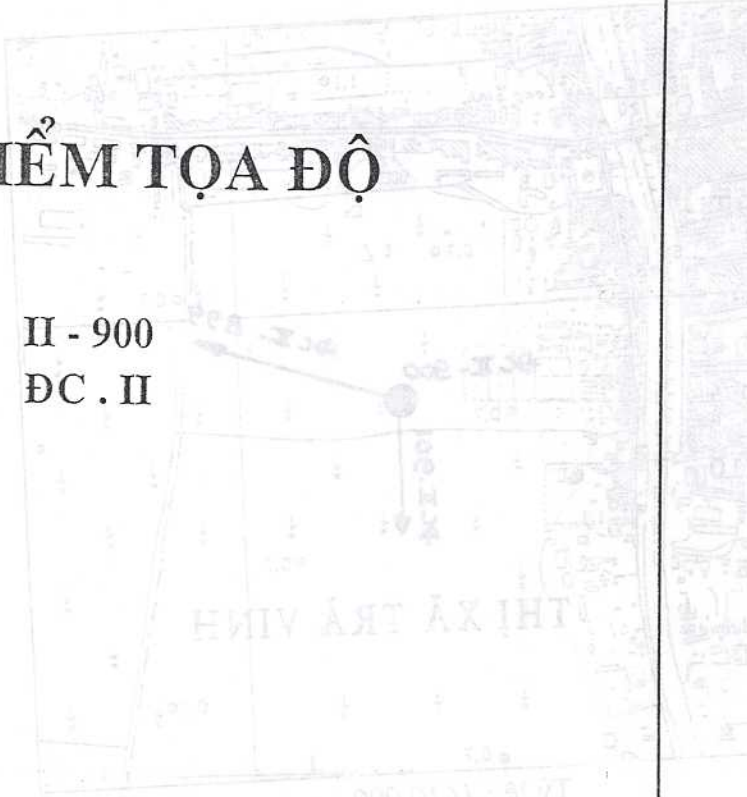
TỔNG CỤC ĐỊA CHÍNH

Mã bản đồ : C-48-81-B
Cấp, hạng : DC.II
Kính độ : 10° 30' 0"
Vĩ độ : 106° 55' 0"

Phương : 5
Tỉnh : Trà Vinh
Khoảng cách tới điểm : 20 m
Bản vẽ chọn : XN.Tiểu địa 101
Ngày 20 tháng 12 năm 1992

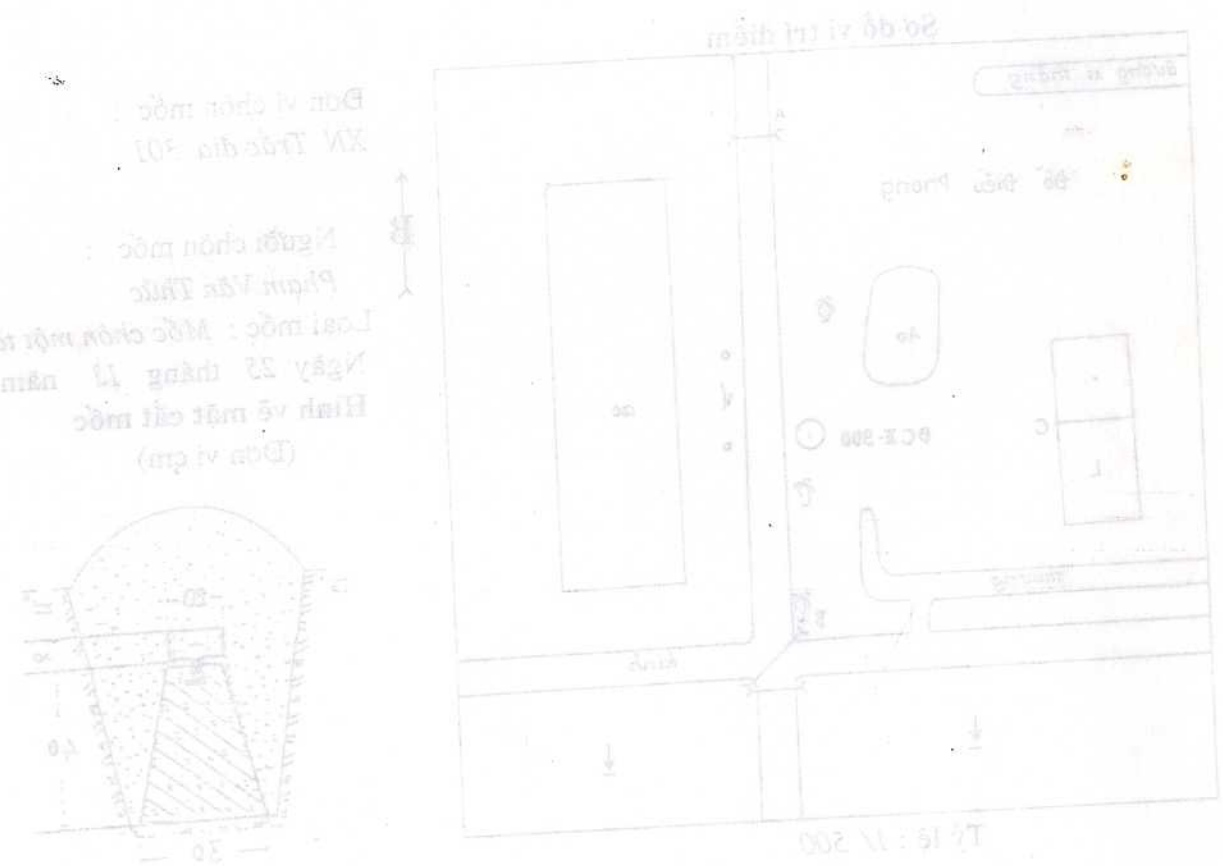
GHI CHÚ ĐIỂM TỌA ĐỘ

TÊN ĐIỂM :
SỐ HIỆU : II - 900
CẤP, HẠNG : DC.II



Vấn đề điểm đến		TH	Lần 1	Lần 2	TH
Vấn đề điểm đến					
Vấn đề điểm đến					
Vấn đề điểm đến					
Vấn đề điểm đến					

NĂM 1995



Hình vẽ mặt cắt mức
(Điểm vĩ trị)
Ngày 22 tháng 12 năm 1992
Lời nói: Một chốt mức
Phạm Văn Thức
Người chốt mức
Bản vẽ chọn mức : XN.Tiểu địa 101

VV	Tên vật chuẩn	Hướng và khoảng cách từ mốc đến vật chuẩn (m)
A	Cột cây	20.1m
B	Cột đèn	12.5m
C	Góc nhà	18.1m

Điểm này : Tân được mốc cũ, gia cố, chốt chốt mức
Tên điểm :
Điểm này do nổi độ cao bằng : 60 cm tính từ
Đường đi đến điểm : (Đường đi sắt, thủy, số km)
Đến Thị xã Trà Vinh thì đường đi cầu Long Bình khoảng 300 m rồi rẽ phải đi khoảng 0.4 km thì rẽ
trái theo đường bê tông khoảng 300 m là đến điểm

Cột quan gia cố mốc, trong này, lập ghi chú điểm
Ngày 04 tháng 01 năm 1995
Người làm ghi chú điểm
Đỗ Phi Hùng
Ngày 08 tháng 01 năm 1995
Người kiểm tra
Phạm Gia Tuấn