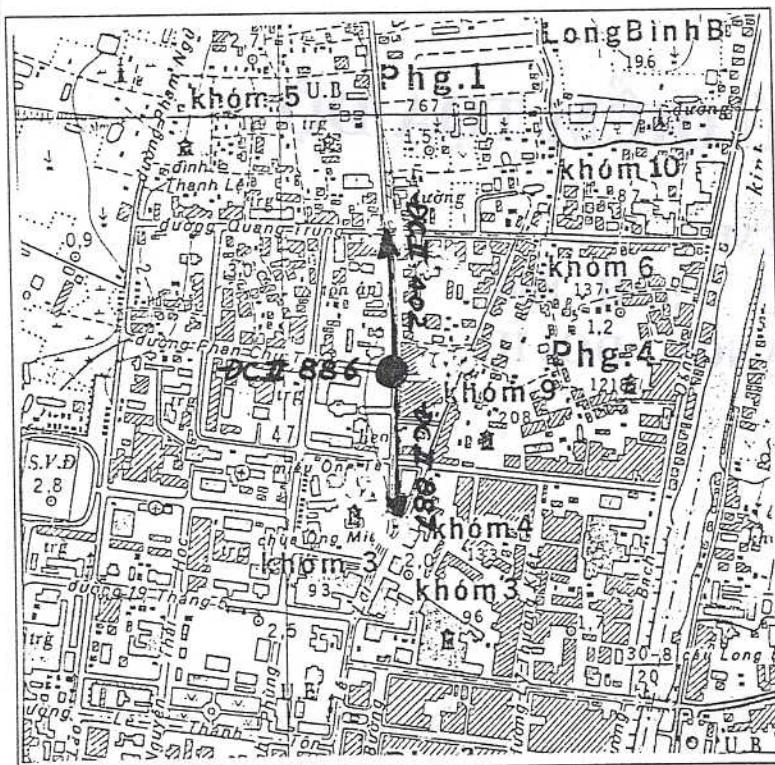


GHỊ CHÚ ĐIỂM TỌA ĐỘ

Tên điểm : Số hiệu : II - 886 Mảnh bản đồ : C - 48 - 81 - B
 Phương pháp đo : Đường chuyền Cấp, hạng : DC . II
 Trị giá khái lược : Độ cao : 1 m Kinh độ : $106^{\circ}20'5$
 Loại đất : Đất công Chất đất : Cát Vĩ độ : $9^{\circ}56'3$
 Nơi đặt mốc : Khóm 9 Phường : 4
 Thị xã : Trà Vinh Tỉnh : Trà Vinh
 Nơi ở gần nhất : Nhà số 47 / 3 Khoảng cách tới điểm : 3, 0 m
 Người chọn : Huỳnh Hữu Hiền Đơn vị chọn : XN Trắc địa 301-XNLH Trắc địa Bản đồ số 3
 Ngày 23 tháng 11 năm 1995

Bản đồ địa hình khu vực điểm và sơ đồ hướng



Tỷ lệ : 1/10.000

Số liệu đo mốc (mm)

| Từ ván dọi điểm đến : | Lần 1 | Lần 2 | TB | Chiều cao các tầng mốc |
|--|-------|-------|----|------------------------|
| Đáy hố | | | | |
| Trung tâm mốc dưới | | | | |
| Trung tâm mốc giữa | | | | |
| Trung tâm mốc trên | | | | |
| Mặt đất | | | | |
| Mặt tường vôi hoặc mặt đất sau khi đắp | | | | |

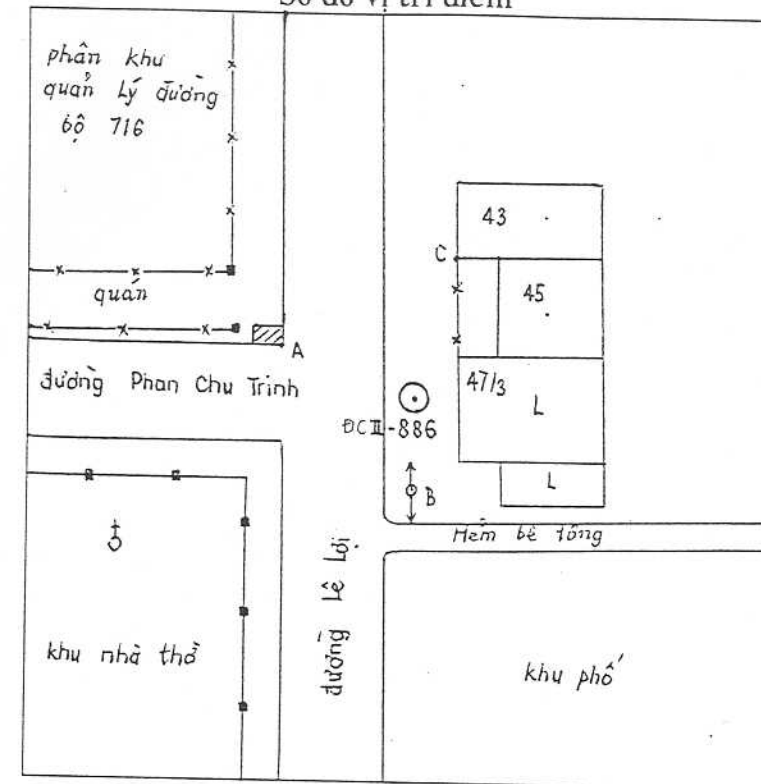
Điểm thông hướng
 (Tên, số hiệu, cấp hạng
 điểm liên quan mà từ mặt
 đất điểm trạm đo thông suốt
 tới điểm liên quan)
 Điểm :

ĐCII - 4 02
 ĐCII - 887

Họ, tên, địa chỉ người
 dẫn đường :

Lê Thị Nhâm, 36 tuổi
 nhà số 47 / 3 đường Lê Lợi
 Khóm : 9
 Phường : 4
 Thị xã : Trà Vinh
 Tỉnh : Trà Vinh

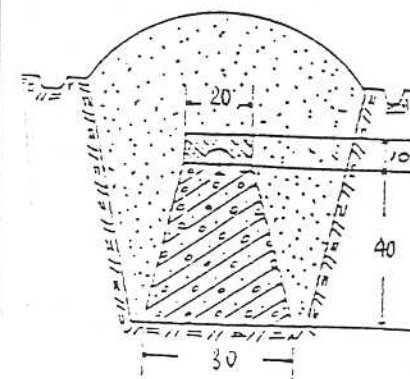
Sơ đồ vị trí điểm



Tỷ lệ : 1/ 500

Đơn vị chôn mốc :
 XN Trắc địa 301

Người chôn mốc :
 Nguyễn Văn Thúc
 Loại mốc : Mốc chôn một tầng
 Ngày 24 tháng 11 năm 1995
 Hình vẽ mặt cắt mốc
 (Đơn vị cm)



| V/v | Tên vật chuẩn | Hướng và khoảng cách từ mốc đến vật chuẩn (m) |
|-----|---------------|---|
| A | Nắp cống | Hướng Tây Bắc 8.9 m |
| B | Cột điện số 4 | Hướng Nam 6.2 m |
| C | Góc nhà số 43 | Hướng Đông Bắc 9.6 m |

Điểm này : Tận dụng mốc cũ, gia cố, chôn trùng mốc

Tên điểm :

Số hiệu :

Cấp, hạng :

Điểm này đo nối độ cao bằng : Đo cao hình học

Cấp, hạng : Kỹ thuật

Đường đi đến điểm : (Đường ô tô, sắt, thủy, số Km) :

Từ UBND Thị xã đi theo đường Lê Lợi đến ngã ba Lê Lợi - Phan Chu Trinh khoảng 500 m là đến

Cơ quan gia cố mốc, tường vôi, lập ghi chú điểm :

Ngày 04 tháng 01 năm 1996

Người làm ghi chú điểm

Huỳnh Hữu Hiền

Ngày 05 tháng 01 năm 1996

Người kiểm tra

Đỗ Phi Hạnh


TỔNG CỤC ĐỊA CHÍNH

GHI CHÚ ĐIỂM TỌA ĐỘ

TÊN ĐIỂM :
SỐ HIỆU : II - 886
CẤP, HẠNG : ĐC . II

NĂM 1995

| | | |
|----|---------------|------|
| VN | Tên điểm | Điểm |
| A | Nắp cống | Điểm |
| B | Cột điện số 1 | Điểm |
| C | Góc nhà số 1 | Điểm |



Ngày 24 tháng 11 năm 1995
Người làm bản đồ: [Name]
Người kiểm tra: [Name]
Hình vẽ một cột mốc
(Đơn vị: cm)