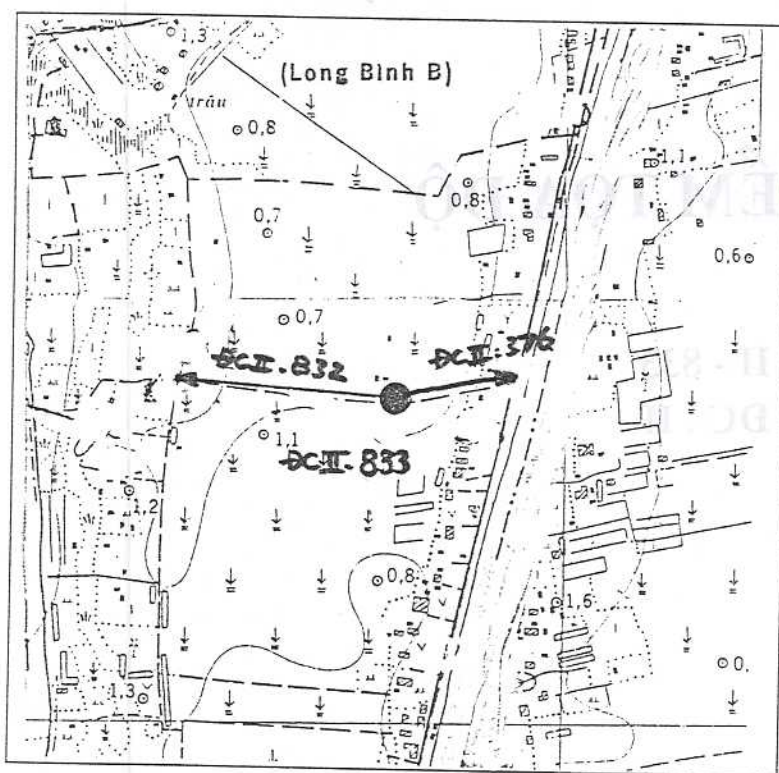


GHỊ CHÚ ĐIỂM TỌA ĐỘ

Tên điểm : Số hiệu : II - 833 Mảnh bản đồ : C - 48 - 81 - B
 Phương pháp đo : Đường chuyền Cấp, hạng : ĐC. II
 Trị giá khái lược : Độ cao : 1 m Kinh độ : $106^{\circ}20'8''$
 Loại đất : Đất công Chất đất : Thít Vĩ độ : $9^{\circ}57'4''$
 Nơi đặt mốc : Ấp Long Bình Phường : 4
 Thị xã : Trà Vinh Tỉnh : Trà Vinh Khoảng cách tới điểm : 50 m
 Nơi ở gần nhất : Nhà Lê Văn Đàn Đơn vị chọn : XN Trắc địa 301-XNLH Trắc địa Bản đồ số 3
 Người chọn : Huỳnh Hữu Hiền Ngày 16 tháng 11 năm 1995
 Bản đồ địa hình khu vực điểm và sơ đồ hướng



Tỷ lệ : 1/10.000

Số liệu đo mốc (mm)

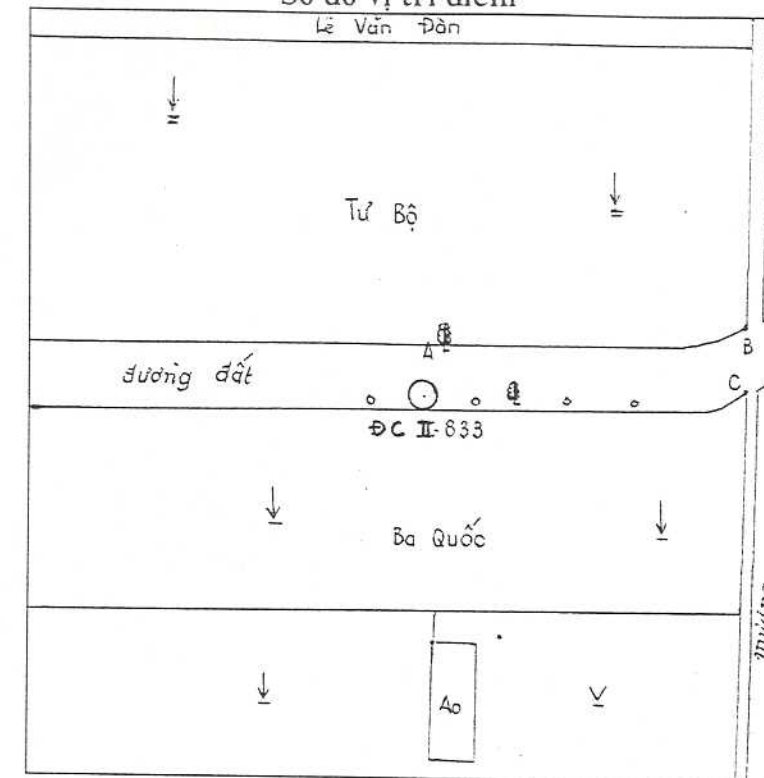
Từ ván dọi điểm đến :	Lần 1	Lần 2	TB	Chiều cao các tầng mốc
Đáy hố				
Trung tâm mốc dưới				
Trung tâm mốc giữa				
Trung tâm mốc trên				
Mặt đất				
Mặt tường vữa hoặc mặt đất sau khi đắp				

Điểm thông hướng
 (Tên, số hiệu, cấp hạng
 điểm liên quan mà từ mặt
 đất điểm trạm đo thông suốt
 tới điểm liên quan)

Điểm :
 ĐC II - 832
 ĐC II - 376

Họ, tên, địa chỉ người
 dẫn đường :
 Lê Văn Đàn, 56 tuổi
 Ấp : Long Bình
 Phường : 4
 Thị Xã : Trà Vinh
 Tỉnh : Trà Vinh

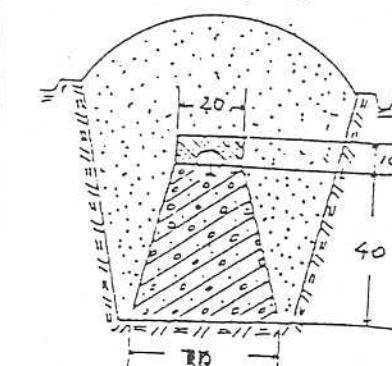
Sơ đồ vị trí điểm



Tỷ lệ : 1/ 500

Đơn vị chôn mốc :
 XN Trắc địa 301

Người chôn mốc :
 Nguyễn Văn Thúc
 Loại mốc : Mốc chôn một tầng
 Ngày 19 tháng 11 năm 1995
 Hình vẽ mặt cắt mốc
 (Đơn vị cm)



V/v	Tên vật chuẩn	Hướng và khoảng cách từ mốc đến vật chuẩn (m)
A	Cây bạch đàn	Hướng Đông Bắc 3.3 m
B	Góc bờ ruộng	Hướng Đông Bắc 21.5 m
C	Góc bờ ruộng	Hướng Đông 21.0 m

Điểm này : Tận dụng mốc cũ, gia cố, chôn trùng mốc
 Tên điểm : Số hiệu : Cấp, hạng :
 Điểm này đo nối độ cao bằng : Đo cao hình học Cấp, hạng : Kỹ thuật
 Đường đi đến điểm : (Đường ô tô, sắt, thủy, số Km) :
 Từ UBND Thị xã Trà Vinh đi đến cầu Long Bình khoảng 300 m, rẽ phải đi theo đường Bạch Đằng
 khoảng 2100 m, rẽ phải đi theo đường đất vào khoảng 200 m là tới điểm.

Cơ quan gia cố mốc, tường vữa, lập ghi chú điểm :
 Ngày 28 tháng 12 năm 1995
 Người làm ghi chú điểm
 Huỳnh Hữu Hiền

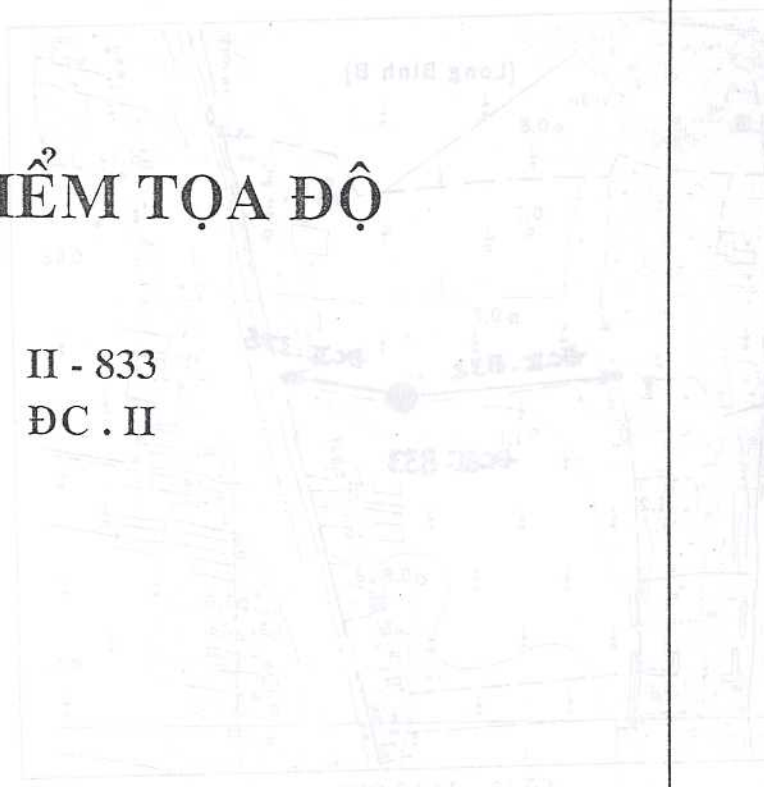
Ngày 01 tháng 01 năm 1996
 Người kiểm tra
 Phan Gia Toán


TỔNG CỤC ĐỊA CHÍNH

GHI CHÚ ĐIỂM TỌA ĐỘ

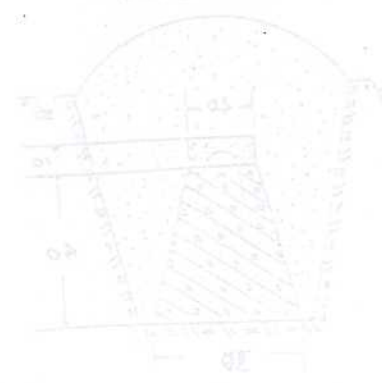
TÊN ĐIỂM :
SỐ HIỆU : II - 833
CẤP, HẠNG : ĐC . II

NĂM 1995





VI	Tên vị trí	Hướng và khoảng cách từ mốc đến vị trí
A	Góc Đông Bắc	3.3 m
B	Góc Đông Bắc	31.2 m
C	Góc Đông Bắc	21.0 m



Biên bản này : Tân dựng mốc...
Tên điểm :
Biên bản này do người đo đạc...
Đường đi đến điểm :
TR UBND TH xã Trà Vinh...
Cấp, hạng :
Ngày 15 tháng 11 năm 1995
Người ký :
Phan Quốc...