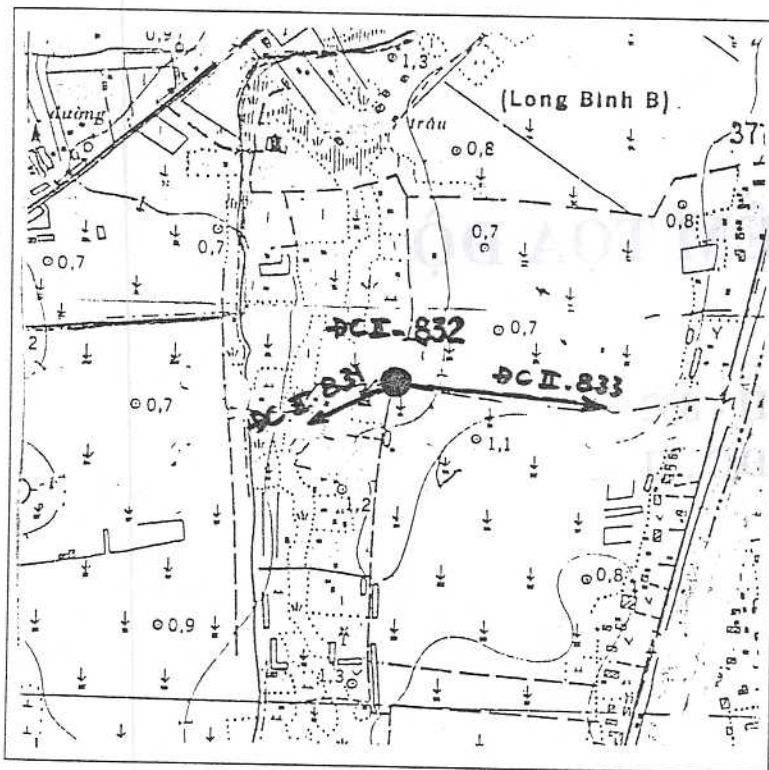


## GHI CHÚ ĐIỂM TỌA ĐỘ

Tên điểm : Số hiệu : II - 832 Mảnh bản đồ : C - 48 - 81 - B  
 Phương pháp đo : Đường chuyền Cấp, hạng : ĐC. II  
 Trị giá khái lược : Độ cao : 1 m Kinh độ :  $106^{\circ}20'7''$   
 Loại đất : Đất công Chất đất : Thệt Vĩ độ :  $9^{\circ}57'4''$   
 Nơi đặt mốc : Ấp Long Bình Phường : 4  
 Thị xã : Trà Vinh Tỉnh : Trà Vinh  
 Nơi ở gần nhất : Đình Long Bình Khoảng cách tới điểm : 30 m  
 Người chọn : Huỳnh Hữu Hiền Đơn vị chọn : XN Trắc địa 301-XNLH Trắc địa Bản đồ số 3  
 Ngày 16 tháng 11 năm 1995  
 Bản đồ địa hình khu vực điểm và sơ đồ hướng



Tỷ lệ : 1/10.000

Số liệu đo mốc (mm)

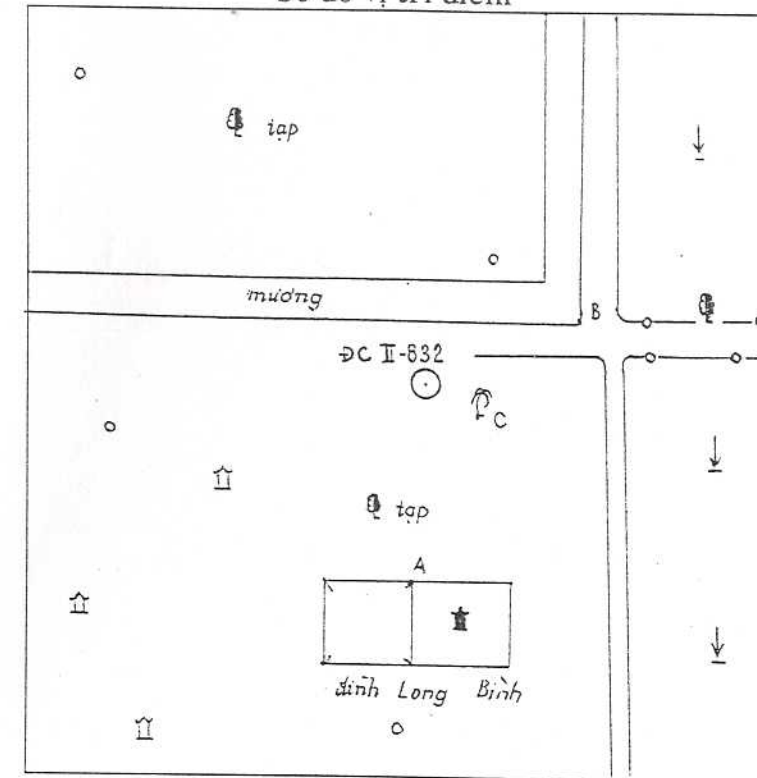
Từ ván dọi điểm đến :	Lần 1	Lần 2	TB	Chiều cao các tầng mốc
Đáy hố				
Trung tâm mốc dưới				
Trung tâm mốc giữa				
Trung tâm mốc trên				
Mặt đất				
Mặt tường vôi hoặc mặt đất sau khi đắp				

Điểm thông hướng  
 (Tên, số hiệu, cấp hạng  
 điểm liên quan mà từ mặt  
 đất điểm trạm đo thông suốt  
 tới điểm liên quan )

Điểm :  
 ĐC II - 831  
 DCI - 833

Họ, tên, địa chỉ người  
 dẫn đường :  
 Nguyễn Văn Mềm 38 tuổi  
 Ấp : Long Bình  
 Phường : 4  
 Thị Xã : Trà Vinh  
 Tỉnh : Trà Vinh

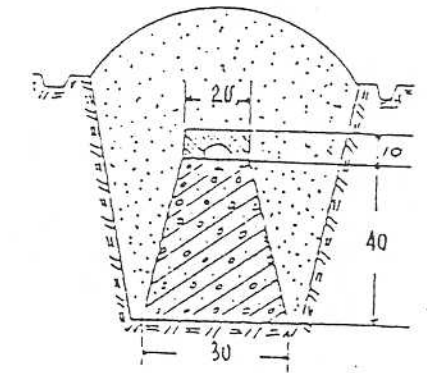
Sơ đồ vị trí điểm



Tỷ lệ : 1/1000

Đơn vị chôn mốc :  
 XN Trắc địa 301

Người chôn mốc :  
 Nguyễn Văn Thúc  
 Loại mốc : Mốc chôn một tầng  
 Ngày 19 tháng 11 năm 1995  
 Hình vẽ mặt cắt mốc  
 (Đơn vị cm)



V/v	Tên vật chuẩn	Hướng và khoảng cách từ mốc đến vật chuẩn (m)
A	Góc đình Long Bình	Hướng Nam 25.5 m
B	Góc ngã tư	Hướng Đông Bắc 21.8 m
C	Cây dừa	Hướng Đông Nam 7.8 m

Điểm này : Tận dụng mốc cũ, gia cố, chôn trùng mốc  
 Tên điểm : Số hiệu : Cấp, hạng :  
 Điểm này đo nối độ cao bằng : Đo cao hình học Cấp, hạng : Kỹ thuật  
 Đường đi đến điểm : ( Đường ô tô, sắt, thủy, số Km ) :  
 Từ UBND Thị xã Trà Vinh đi đến cầu Long Bình khoảng 300 m , rẽ trái đi theo đường Bạch Đằng  
 khoảng 2100 m , rẽ phải đi vào đình Long Bình khoảng 500 m là đến điểm.

Cơ quan gia cố mốc, tường vôi, lập ghi chú điểm :  
 Ngày 04 tháng 01 năm 1995  
 Người làm ghi chú điểm  
 Huỳnh Hữu Hiền

Ngày 05 tháng 01 năm 1996  
 Người kiểm tra  
 Phan Gia Toán

TỔNG CỤC ĐỊA CHÍNH

GHI CHÚ ĐIỂM TỌA ĐỘ

TÊN ĐIỂM :  
SỐ HIỆU : II - 832  
CẤP, HẠNG : ĐC . II

NĂM 1995

Tên	Tên điểm	Hướng và khoảng cách từ mốc đến điểm (m)
A	Cột mốc	25,2 m
B	Cột mốc	21,8 m
C	Cột mốc	2,8 m

