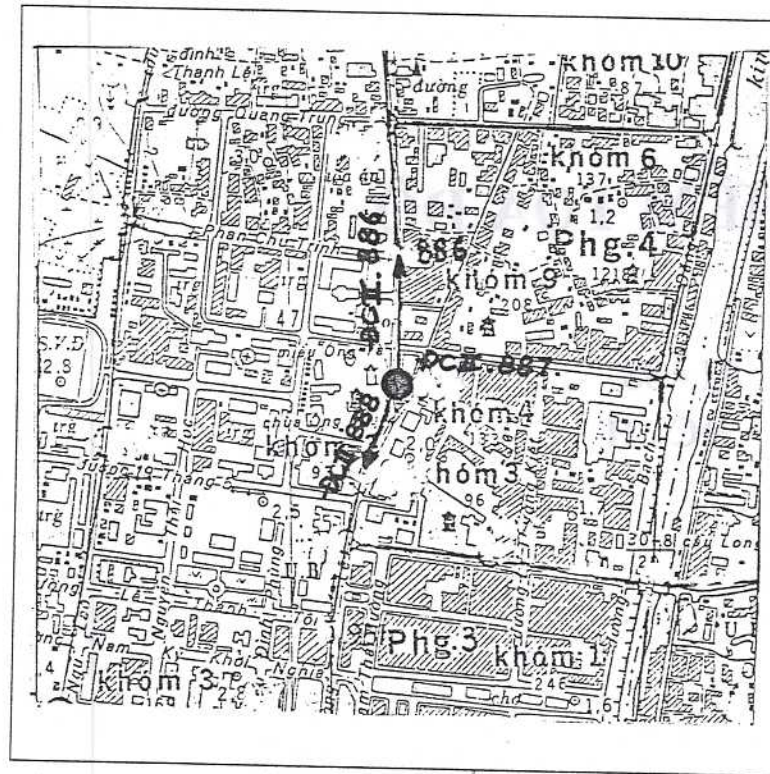


## GHỊ CHÚ ĐIỂM TỌA ĐỘ

Tên điểm : Số hiệu : II - 887 Mảnh bản đồ : C - 48 - 81-B  
 Phương pháp đo : Đường chuyền Cấp, hạng : ĐC . II  
 Trị giá khái lược : Độ cao : 1 m Kinh độ :  $106^{\circ} 20' . 4$   
 Loại đất : Đất công Chất đất : Cát Vĩ độ :  $9^{\circ} 56' . 3$   
 Nơi đặt mốc : Khóm 4 Phường : 1  
 Thị xã : Trà Vinh Tỉnh : Trà Vinh  
 Nơi ở gần nhất : Chùa ông Miệt Khoảng cách tới điểm : 30 m  
 Người chọn : Huỳnh Hữu Hiền Đơn vị chọn : XN Trắc địa 301-XNLH Trắc địa Bản đồ số 3  
 Ngày 23 tháng 11 năm 1995  
 Bản đồ địa hình khu vực điểm và sơ đồ hướng



Tỷ lệ : 1/10.000

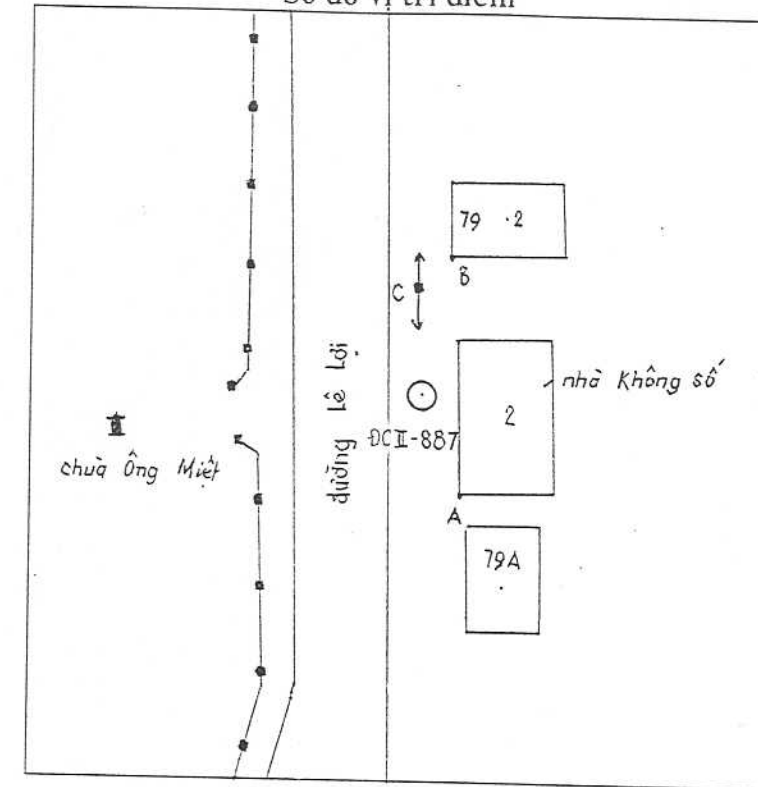
Số liệu đo mốc (mm)

Từ ván dọi điểm đến :	Lần 1	Lần 2	TB	Chiều cao các tầng mốc
Đáy hố				
Trung tâm mốc dưới				
Trung tâm mốc giữa				
Trung tâm mốc trên				
Mặt đất				
Mặt tường vẩy hoặc mặt đất sau khi đắp				

Điểm thông hướng  
 ( Tên, số hiệu, cấp hạng  
 điểm liên quan mà từ mặt  
 đất điểm trạm đo thông suốt  
 tới điểm liên quan )  
 Điểm :  
 ĐC II - 886  
 ĐC II - 888

Họ, tên, địa chỉ người  
 dẫn đường :  
 Trần Văn Giỏi , 52 tuổi  
 nhà số 79 A đường Lê Lợi  
 Khóm : 4  
 Phường : 1  
 Thị xã : Trà Vinh  
 Tỉnh : Trà Vinh

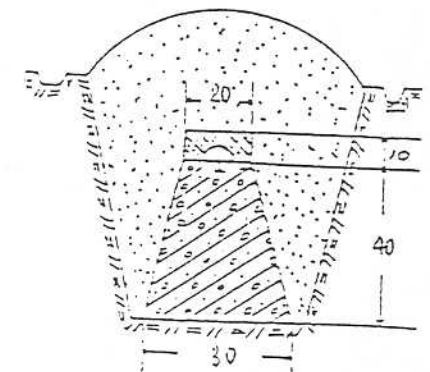
Sơ đồ vị trí điểm



Tỷ lệ : 1/ 500

Đơn vị chôn mốc :  
 XN Trắc địa 301

Người chôn mốc :  
 Nguyễn Văn Thúc  
 Loại mốc : Mốc chôn một tầng  
 Ngày 24 tháng 11 năm 1995  
 Hình vẽ mặt cắt mốc  
 (Đơn vị cm)



V/v	Tên vật chuẩn	Hướng và khoảng cách từ mốc đến vật chuẩn ( m )
A	Góc nhà không số	Hướng Đông Bắc 6 . 8 m
B	Góc nhà số 79	Hướng Đông Bắc 9 . 3 m
C	Cột điện vuông	Hướng Bắc 6 . 8 m

Điểm này : Tận dụng mốc cũ, gia cố, chôn trùng mốc

Tên điểm : Số hiệu :

Điểm này đo nổi độ cao bằng : Đo cao hình học

Đường đi đến điểm : ( Đường ô tô, sắt, thủy, số Km ) :

Từ UBND Thị xã đi theo đường Lê Lợi đến điểm khoảng 350 m .

Cấp, hạng :

Cấp, hạng : Kỹ thuật

Cơ quan gia cố mốc, tường vẩy, lập ghi chú điểm :

Ngày 04 tháng 01 năm 1996

Người làm ghi chú điểm

Huỳnh Hữu Hiền

Ngày 05 tháng 01 năm 1996

Người kiểm tra

Đỗ Phi Hạnh

TỔNG CỤC ĐỊA CHÍNH

GHI CHÚ ĐIỂM TỌA ĐỘ

TÊN ĐIỂM :  
SỐ HIỆU : II - 887  
CẤP, HẠNG : ĐC . II

NĂM 1995

Sơ đồ vị trí điểm



Vị	Tên và phân	Đường và khoảng cách từ trục đường (m)
A	Góc bên phải	Đường 19 tháng 10 năm 1969
B	Góc bên trái	Đường 19 tháng 10 năm 1969
C	Đường	Đường 19 tháng 10 năm 1969

Điểm này là điểm đặt mốc, để đo đạc và nghiên cứu địa điểm.  
Tên điểm : Điểm II  
Điểm này do một đơn vị đo đạc và nghiên cứu địa điểm đặt.  
Đường đi đến điểm : Đường 19 tháng 10 năm 1969.  
Trên bản đồ địa hình là điểm đặt mốc, để đo đạc và nghiên cứu địa điểm.  
Cấp, hạng : Cấp, hạng : ĐC . II  
Cấp, hạng : Cấp, hạng : ĐC . II  
Ngày lập thành lập : Ngày lập thành lập : 19/10/1969  
Người làm ghi chú : Người làm ghi chú : [Tên người làm]  
Thị trấn Hanoi : Thị trấn Hanoi : [Tên thị trấn]