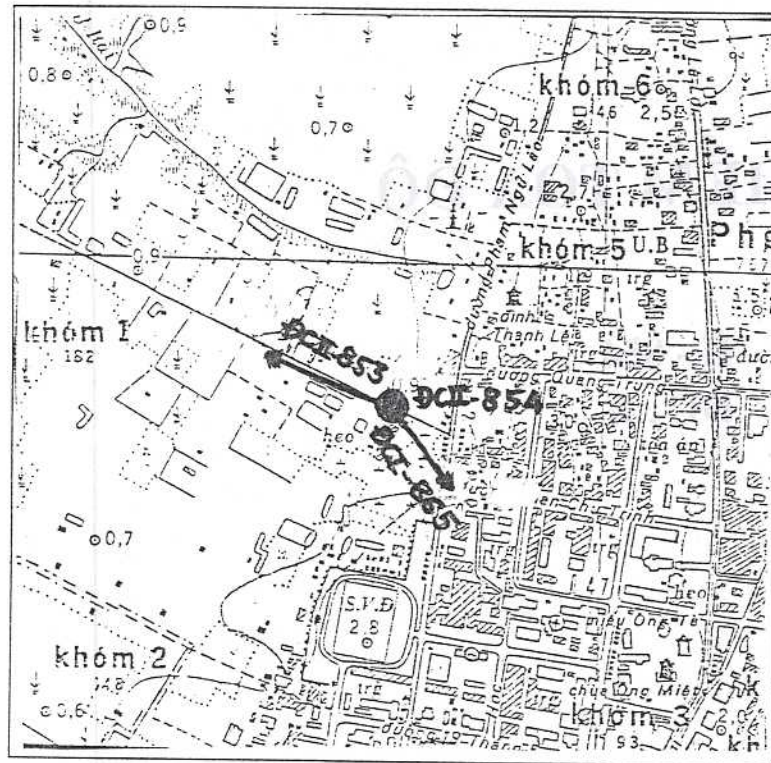


## GHỊ CHÚ ĐIỂM TỌA ĐỘ

Tên điểm : Số hiệu : II - 854 Mảnh bản đồ : C - 48 - 81 - B  
 Phương pháp đo : Đường chuyển Cấp, hạng : ĐC. II  
 Trị giá khái lược : Độ cao : 1 m Kinh độ :  $106^{\circ} 19' . 9$   
 Loại đất : Đất công Chất đất : Thệt Vĩ độ :  $9^{\circ} 56' . 6$   
 Nơi đặt mốc : Khóm 1 Phường : 1  
 Thị xã : Trà Vinh Tỉnh : Trà Vinh  
 Nơi ở gần nhất : Khóm 1, Phường 1 Khoảng cách tới điểm : Tại điểm  
 Người chọn : Đỗ Phi Hạnh Đơn vị chọn : XN Trắc địa 301 - XNLH Trắc địa bản đồ số 3  
 Ngày 20 tháng 10 năm 1995  
 Bản đồ địa hình khu vực điểm và sơ đồ hướng



Tỷ lệ : 1/10.000

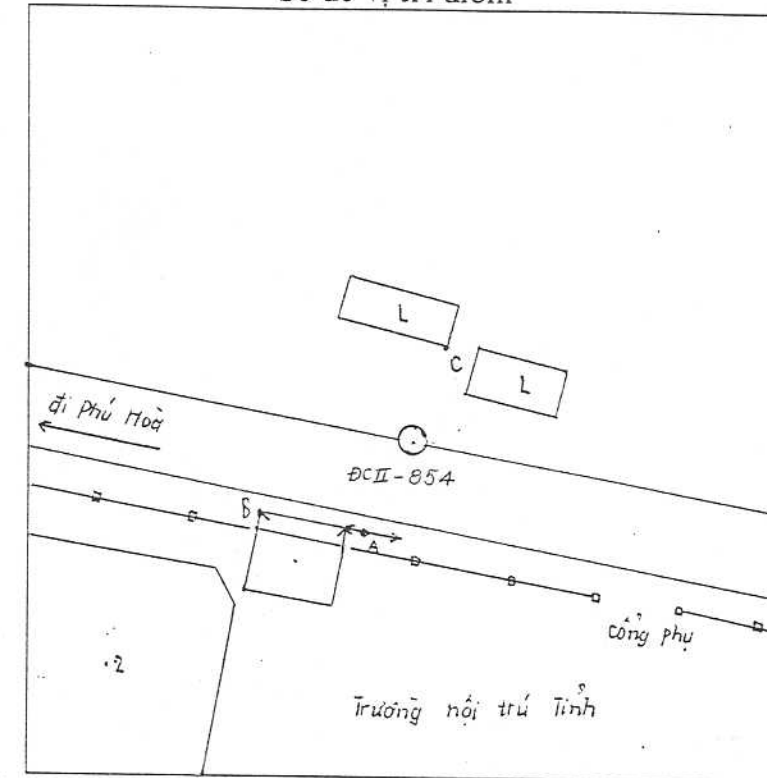
Số liệu đo mốc (mm)

Từ ván dọi điểm đến :	Lần 1	Lần 2	TB	Chiều cao các tầng mốc
Đáy hố				
Trung tâm mốc dưới				
Trung tâm mốc giữa				
Trung tâm mốc trên				
Mặt đất				
Mặt tường vôi hoặc mặt đất sau khi đắp				

Điểm thông hướng  
 ( Tên, số hiệu, cấp hạng  
 điểm liên quan mà từ mặt  
 đất điểm trạm đo thông suốt  
 tới điểm liên quan )  
 Điểm :  
 DCI - 166  
 DCII - 853

Họ, tên, địa chỉ người  
 dẫn đường :  
 Hời trường nội trú  
 Tỉnh : Trà Vinh  
 là biết điểm

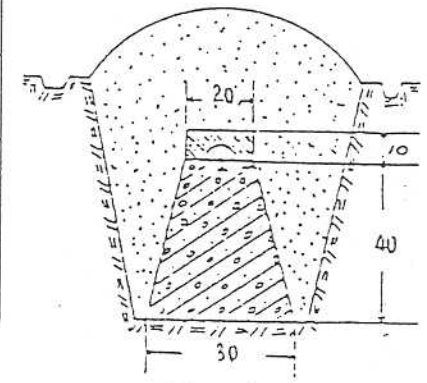
Sơ đồ vị trí điểm



Tỷ lệ : 1/500

Đơn vị chôn mốc :  
 XN Trắc địa 301

Người chôn mốc :  
 Nguyễn Viết Trục  
 Loại mốc : Mốc chôn một tầng  
 Ngày 21 tháng 10 năm 1995  
 Hình vẽ mặt cắt mốc  
 (Đơn vị cm)



V/V	Tên vật chuẩn	Hướng và khoảng cách từ mốc đến vật chuẩn ( m )
A	Cột điện	Hướng Tây Nam 6.8 m
B	Góc nhà	Hướng Tây Nam 10.8 m
C	Góc nhà	Hướng Đông Bắc 6.7 m

Điểm này : Tận dụng mốc cũ, gia cố, chôn trùng mốc

Tên điểm : Số hiệu :

Cấp, hạng :

Điểm này đo nổi độ cao bằng : Đo cao lượng giác

Cấp, hạng : Kỹ thuật

Đường đi đến điểm : ( Đường ô tô, sắt, thủy, số Km ) :

Từ bến xe Thị xã Trà Vinh đi theo đường Phạm Ngũ Lão đến trường nội trú, rẽ theo đường Phú H. khoảng 2,5 Km là đến điểm.

Cơ quan gia cố mốc, tường vôi, lập ghi chú điểm :

Ngày 20 tháng 12 năm 1995

Người làm ghi chú điểm

Nguyễn Viết Trục

Ngày 05 tháng 01 năm 1996

Người kiểm tra

Đỗ Phi Hạnh

GHỊ CHÚ ĐIỂM TỌA ĐỘ


TỔNG CỤC ĐỊA CHÍNH

# GHỊ CHÚ ĐIỂM TỌA ĐỘ

TÊN ĐIỂM :  
SỐ HIỆU : II - 854  
CẤP, HẠNG : ĐC . II

NĂM 1995

Vị trí	Tên điểm	Loại điểm	Đặc điểm
A	Hướng Tây Nam	Cột mốc	Đường đi đến điểm
B	Hướng Tây Nam	Góc nhà	Đường đi đến điểm
C	Hướng Đông Bắc	Góc nhà	Đường đi đến điểm



Hình vẽ mặt cắt ngang  
Ngày 21 tháng 10 năm 1995  
Người vẽ: M. C. H. H. H.  
Người kiểm tra: M. C. H. H. H.

Điểm này: Tọa độ...  
Tên điểm: ...  
Điểm này do...  
Đường đi đến điểm...  
Trên trục...  
Khoảng 2 km...  
Qua...  
Ngày 20 tháng 12 năm 1995  
Người làm ghi chú: ...  
Người kiểm tra: ...