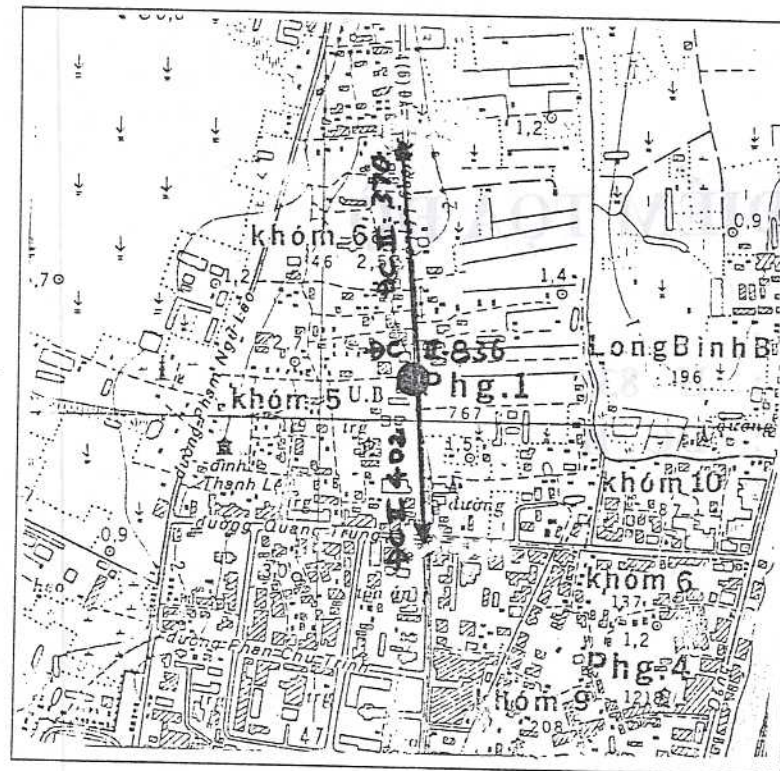


GHI CHÚ ĐIỂM TỌA ĐỘ

Tên điểm : Số hiệu : II - 836
 Phương pháp đo : Đường chuyền
 Trị giá khái lược : Độ cao : 1 m
 Loại đất : Đất công
 Nơi đặt mốc : Khóm 5
 Thị xã : Trà Vinh
 Nơi ở gần nhất : UBND Phường 1
 Người chọn : Huỳnh Hữu Hiền
 Đơn vị chọn : XN Trắc địa 301-XNLH Trắc địa Bản đồ số 3
 Ngày 23 tháng 11 năm 1995
 Bản đồ địa hình khu vực điểm và sơ đồ hướng



Tỷ lệ : 1/10.000

Số liệu đo mốc (mm)

Từ ván dọi điểm đến :	Lần 1	Lần 2	TB	Chiều cao các tầng mốc
Đáy hố				
Trung tâm mốc dưới				
Trung tâm mốc giữa				
Trung tâm mốc trên				
Mặt đất				
Mặt tường vôi hoặc mặt đất sau khi đắp				

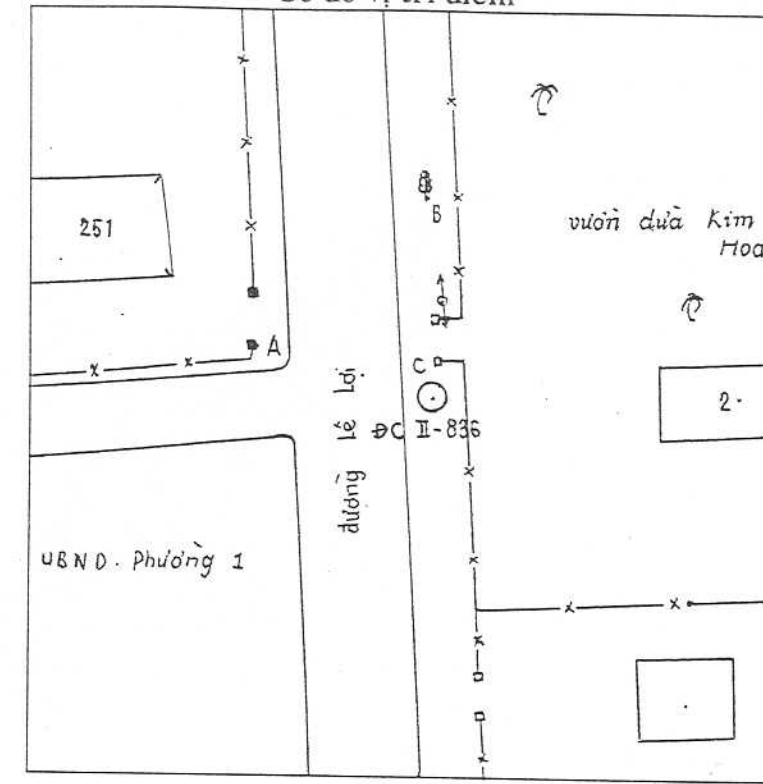
Điểm thông hướng
 (Tên, số hiệu, cấp hạng
 điểm liên quan mà từ mặt
 đất điểm trạm đo thông suốt
 tới điểm liên quan)

Điểm :
 ĐCII - 370
 ĐCII - 402

Họ, tên, địa chỉ người
 dẫn đường :

Nguyễn Văn Toàn, 24 tuổi
 nhà số 249 đường Lê Lợi
 Khóm : 5
 Phường : 1
 Thị xã : Trà Vinh
 Tỉnh : Trà Vinh

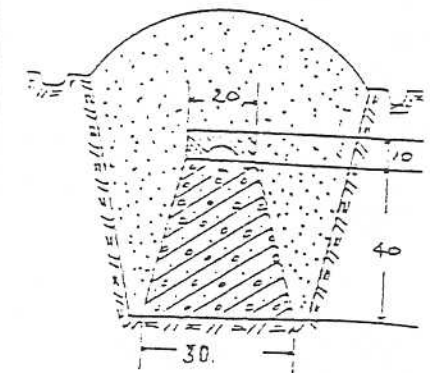
Sơ đồ vị trí điểm



Tỷ lệ : 1/ 500

Đơn vị chôn mốc :
 XN Trắc địa 301

Người chôn mốc :
 Nguyễn Văn Thúc
 Loại mốc : Mốc chôn một tầng
 Ngày 24 tháng 11 năm 1995
 Hình vẽ mặt cắt mốc
 (Đơn vị cm)



V/v	Tên vật chuẩn	Hướng và khoảng cách từ mốc đến vật chuẩn (m)
A	Cổng nhà số 251	Hướng Tây Bắc 11.9 m
B	Cây sao	Hướng Bắc 13.2 m
C	Cổng vườn dừa Kim Hoa	Hướng Bắc 2.3 m

Điểm này : Tận dụng mốc cũ, gia cố, chôn trùng mốc

Tên điểm : Số hiệu :

Điểm này đo nối độ cao bằng : Đo cao hình học

Đường đi đến điểm : (Đường ô tô, sắt, thủy, số Km) :

Từ UBND Thị xã đi theo đường Lê Lợi khoảng 900 m là đến điểm.

Cơ quan gia cố mốc, tường vôi, lập ghi chú điểm :

Ngày 02 tháng 01 năm 1996

Người làm ghi chú điểm

Huỳnh Hữu Hiền

Ngày 03 tháng 01 năm 1996

Người kiểm tra

Đỗ Phi Hạnh

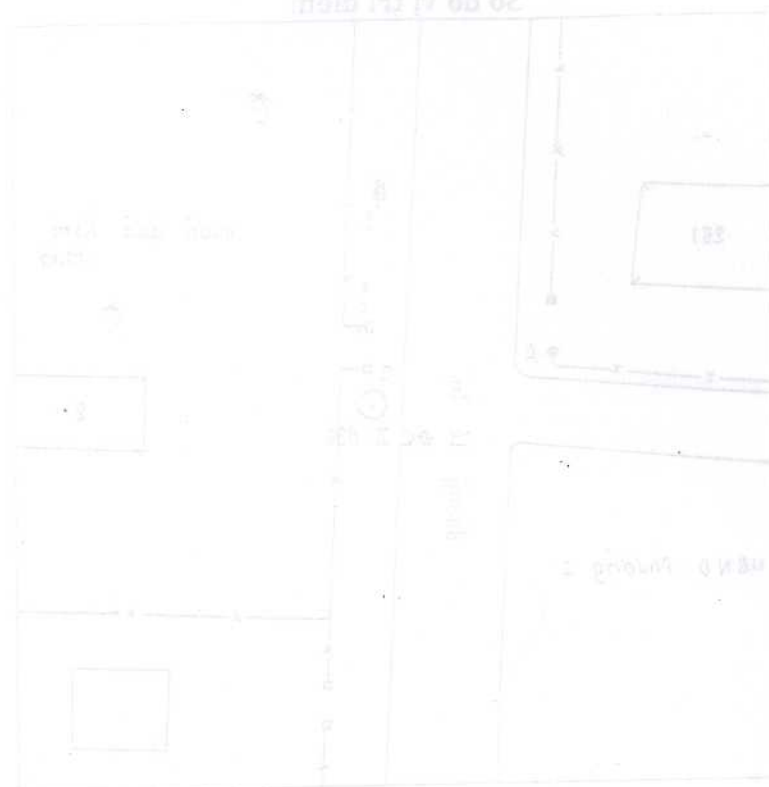
TỔNG CỤC ĐỊA CHÍNH

GHI CHÚ ĐIỂM TỌA ĐỘ

TÊN ĐIỂM :
SỐ HIỆU : II - 836
CẤP, HẠNG : ĐC . II

NĂM 1995

Số đồ vị trí điểm



Tỷ lệ 1:500

Loại	Tên vị trí	Hướng và khoảng cách từ mốc đến vị trí (m)
A	Điểm mốc 1	11.9 m
B	Điểm mốc 2	11.2 m
C	Điểm mốc 3	11.3 m

Điểm này: Tên điểm mốc 1, mốc 2, mốc 3

Tên điểm

Điểm này do người vẽ vẽ, không phải do người đo vẽ

Đường đi đến điểm: Đường đi từ mốc 1 đến mốc 2

Tỷ lệ bản đồ: Tỷ lệ bản đồ 1:500

Cơ quan ghi chú: Cơ quan ghi chú

Ngày ghi chú: Ngày ghi chú

Người ghi chú: Người ghi chú

Đơn vị ghi chú: Đơn vị ghi chú