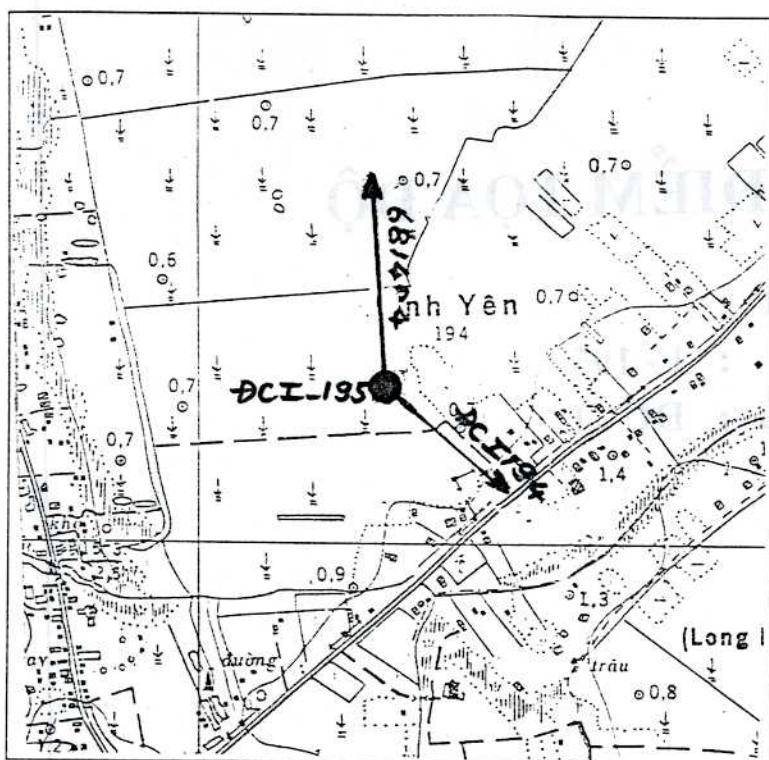


GHI CHÚ ĐIỂM TỌA ĐỘ

Tên điểm : Số hiệu : ĐCI - 195 Mảnh bản đồ : C - 48 - 81-B
 Phương pháp đo : Đường chuyển Cấp, hạng : ĐC - I
 Trị giá khái lược : Độ cao : 1 m Kinh độ : 106°20'15"
 Vĩ độ : 9°57'18"

Loại đất : Đất tư Chất đất : Thệt
 Nơi đặt mốc : Ấp Vinh Yên Xã : Long Đức
 Thị xã : Trà Vinh Tỉnh : Trà Vinh
 Nơi ở gần nhất : Ấp Vinh Yên Khoảng cách tới điểm : 0.4 km
 Người chọn : Phan Gia Toán Đơn vị chọn : XN Trắc địa 301-XNLH Trắc địa Bản đồ số 3
 Ngày 29 tháng 11 năm 1995

Bản đồ địa hình khu vực điểm và sơ đồ hướng



Tỷ lệ : 1/10.000

Số liệu đo mốc (mm)

Từ ván dọi điểm đến :	Lần 1	Lần 2	TB	Chiều cao các tầng mốc
Đáy hố				
Trung tâm mốc dưới				
Trung tâm mốc giữa				
Trung tâm mốc trên				
Mặt đất				
Mặt tường vôi hoặc mặt đất sau khi đắp				

Điểm thông hướng

(Tên, số hiệu, cấp hạng điểm liên quan mà từ mặt đất điểm trạm đo thông suốt tới điểm liên quan)

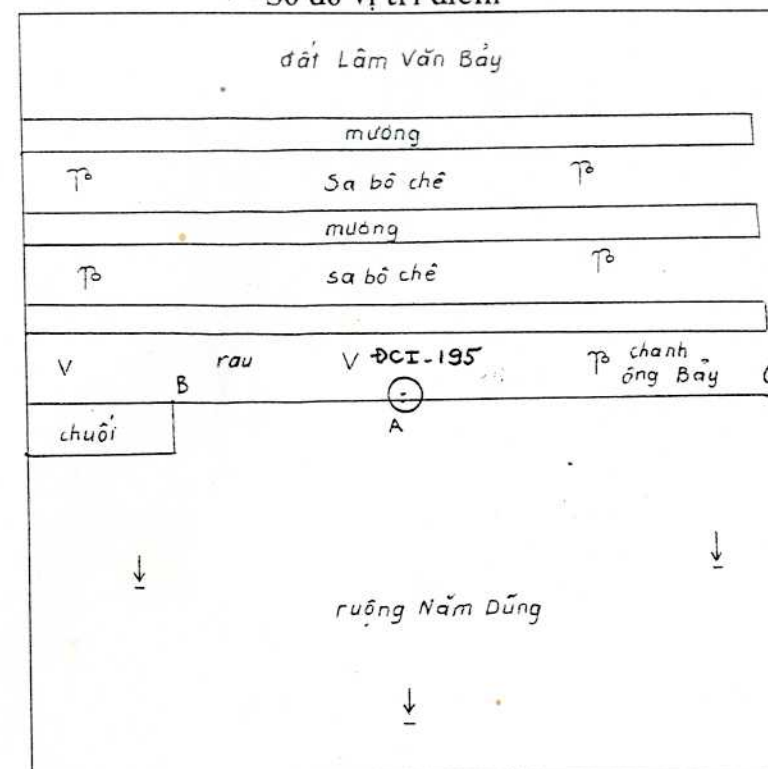
Điểm : Trần Thành Công (III - 681404)
 ĐCI - 194

Họ, tên, địa chỉ người dẫn đường : Ông Bảy Chà
 Ấp : Vinh Yên
 Xã : Long Đức
 Thị xã : Trà Vinh
 Tỉnh : Trà Vinh

Họ, tên, địa chỉ người dẫn đường :

Ông Bảy Chà
 Ấp : Vinh Yên
 Xã : Long Đức
 Thị xã : Trà Vinh
 Tỉnh : Trà Vinh

Sơ đồ vị trí điểm



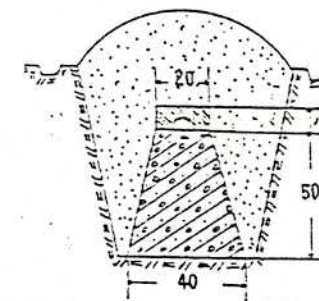
Tỷ lệ : 1/1000

Đơn vị chôn mốc :
 XN Trắc địa 301

Người chôn mốc :

Huỳnh Hữu Hiền
 Loại mốc : Mốc chôn một tầng
 Ngày 5 tháng 12 năm 1995

Hình vẽ mặt cắt mốc
 (Đơn vị cm)



V/v	Tên vật chuẩn	Hướng và khoảng cách từ mốc đến vật chuẩn (m)
A	Mép bờ ruộng	Hướng Nam 0.8m
B	Góc bờ chuối	Hướng Tây 29.9m
C	Góc bờ ruộng	Hướng Đông 49.41 m

Điểm này : Tận dụng mốc cũ, gia cố, chôn trùng mốc

Tên điểm : Số hiệu :

Cấp, hạng :

Điểm này đo nối độ cao bằng : Đo cao hình học

Cấp, hạng : III

Đường đi đến điểm : (Đường ô tô, sắt, thủy, số Km) :

Từ bến xe Thị xã Trà Vinh đi xe ô tô đến ngã ba Long Đức - Vàm Trà Vinh 3 km, đi về phía vàm theo đường nhựa 1 km, rẽ trái theo bờ ruộng ra phía cánh đồng 300 m là đến điểm

Cơ quan gia cố mốc, tường vôi, lập ghi chú điểm :

Ngày 03 tháng 01 năm 1996

Ngày 05 tháng 01 năm 1996

Người làm ghi chú điểm

Người kiểm tra

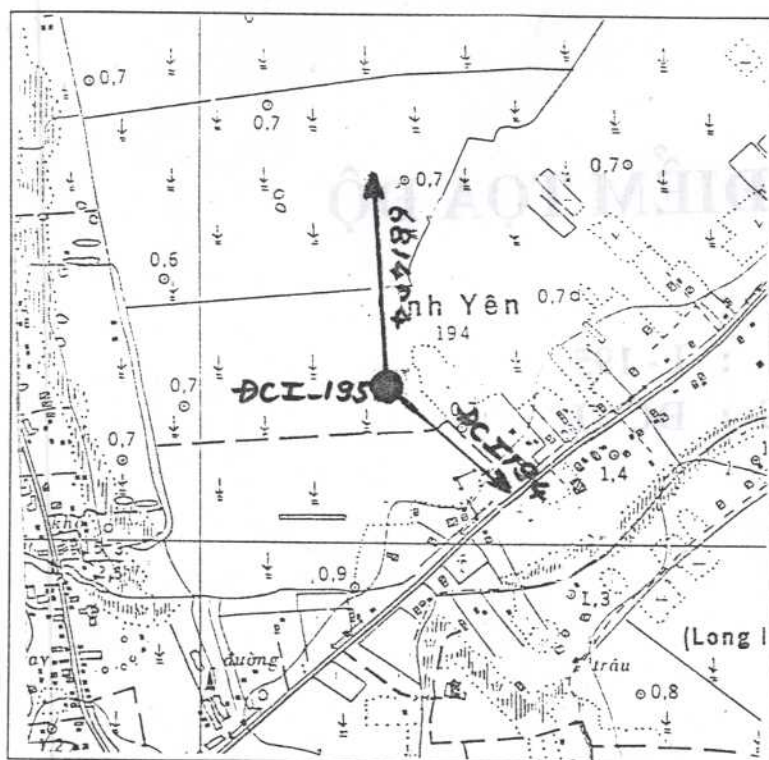
Phan Gia Toán

Đỗ Phi Hạnh

GHI CHÚ ĐIỂM TỌA ĐỘ

Tên điểm : Số hiệu : ĐCI - 195 Mảnh bản đồ : C - 48 - 81-B
 Phương pháp đo : Đường chuyền Cấp, hạng : ĐC - I
 Trị giá khái lược : Độ cao : 1 m Kinh độ : 106°20'15"
 Loại đất : Đất tư Chất đất : Thệt Vĩ độ : 9°57'18"
 Nơi đặt mốc : Ấp Vinh Yên Xã : Long Đức
 Thị xã : Trà Vinh Tỉnh : Trà Vinh
 Nơi ở gần nhất : Ấp Vinh Yên Khoảng cách tới điểm : 0.4 km
 Người chọn : Phan Gia Toán Đơn vị chọn : XN Trắc địa 301-XNLH Trắc địa Bản đồ số 3
 Ngày 29 tháng 11 năm 1995

Bản đồ địa hình khu vực điểm và sơ đồ hướng



Tỷ lệ : 1/10.000

Số liệu đo mốc (mm)

Từ ván dọi điểm đến :	Lần 1	Lần 2	TB	Chiều cao các tầng mốc
Đáy hố				
Trung tâm mốc dưới				
Trung tâm mốc giữa				
Trung tâm mốc trên				
Mặt đất				
Mặt tường vây hoặc mặt đất sau khi đắp				

Điểm thông hướng

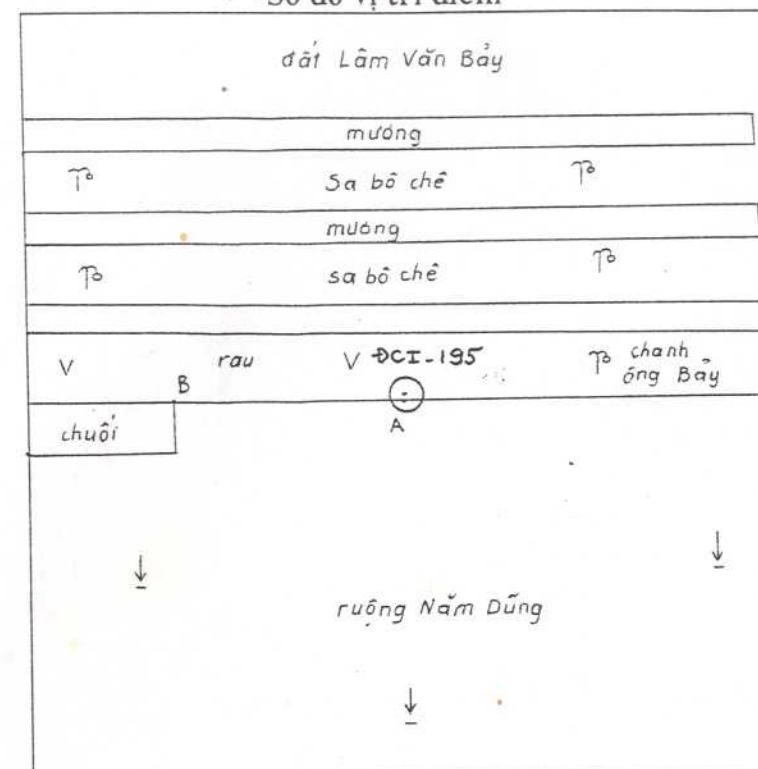
(Tên, số hiệu, cấp hạng điểm liên quan mà từ mặt đất điểm trạm đo thông suốt tới điểm liên quan)

Điểm : Trần Thành Công (III - 681404)
 ĐCI - 194

Họ, tên, địa chỉ người dẫn đường :

Ông Bảy Chà
 Ấp : Vinh Yên
 Xã : Long Đức
 Thị xã : Trà Vinh
 Tỉnh : Trà Vinh

Sơ đồ vị trí điểm



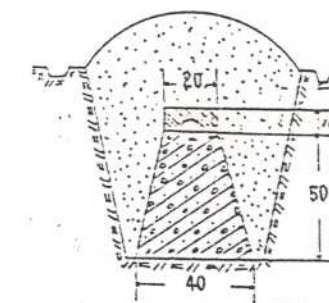
Tỷ lệ : 1/1000

Đơn vị chôn mốc :
 XN Trắc địa 301

Người chôn mốc :

B Huỳnh Hữu Hiền
 Loại mốc : Mốc chôn một tầng
 Ngày 5 tháng 12 năm 1995

Hình vẽ mặt cắt mốc
 (Đơn vị cm)



V/v	Tên vật chuẩn	Hướng và khoảng cách từ mốc đến vật chuẩn (m)
A	Mép Bờ ruộng	Hướng Nam 0.8m
B	Góc bờ chuối	Hướng Tây 29.9m
C	Góc bờ ruộng	Hướng Đông 49.41 m

Điểm này : Tận dụng mốc cũ, gia cố, chôn trùng mốc

Tên điểm : Số hiệu :

Cấp, hạng :

Điểm này đo nối độ cao bằng : Đo cao hình học

Cấp, hạng : III

Đường đi đến điểm : (Đường ô tô, sắt, thủy, số Km) :

Từ bến xe Thị xã Trà Vinh đi xe ô tô đến ngã ba Long Đức - Vàm Trà Vinh 3 km, đi về phía vàm theo đường nhựa 1 km, rẽ trái theo bờ ruộng ra phía cánh đồng 300 m là đến điểm

Cơ quan gia cố mốc, tường vây, lập ghi chú điểm :

Ngày 03 tháng 01 năm 1996

Ngày 05 tháng 01 năm 1996

Người làm ghi chú điểm

Người kiểm tra

Phan Gia Toán

Đỗ Phi Hạnh

GHI CHÚ ĐIỂM TỌA ĐỘ

NĂM 1995

NĂM 1995