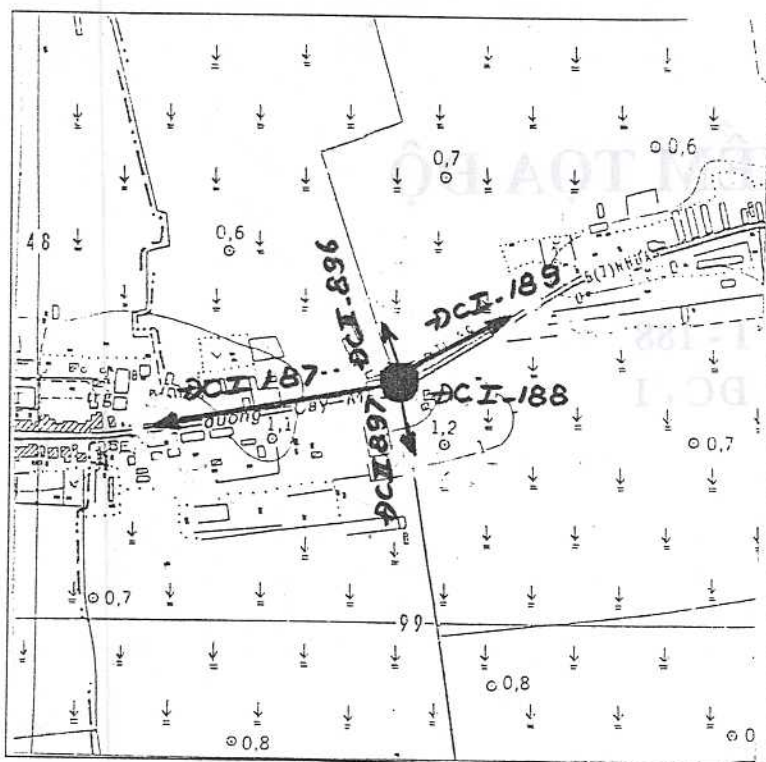


## GHỊ CHÚ ĐIỂM TỌA ĐỘ

Tên điểm : Số hiệu : I - 188 Mảnh bản đồ : C - 48 - 81-B  
 Phương pháp đo : Đường chuyển Cấp, hạng : ĐC - I  
 Trị giá khái lược : Độ cao : 1 m Kinh độ : 106°21'.2  
 Loại đất : Đất công Chất đất : Thệt pha cát Vĩ độ : 9°56'.3  
 Nơi đặt mốc : Khóm 2 Phường : 9  
 Thị xã : Trà Vinh Tỉnh : Trà Vinh  
 Nơi ở gần nhất : Khóm 2 Phường 9 Khoảng cách tới điểm : Tại điểm  
 Người chọn : Trần Văn Thuật Đơn vị chọn : XN Trắc địa 301-XNLH Trắc địa Bản đồ số 3  
 Ngày 20 tháng 04 năm 1994

Bản đồ địa hình khu vực điểm và sơ đồ hướng



Tỷ lệ : 1/10.000

Số liệu đo mốc (mm)

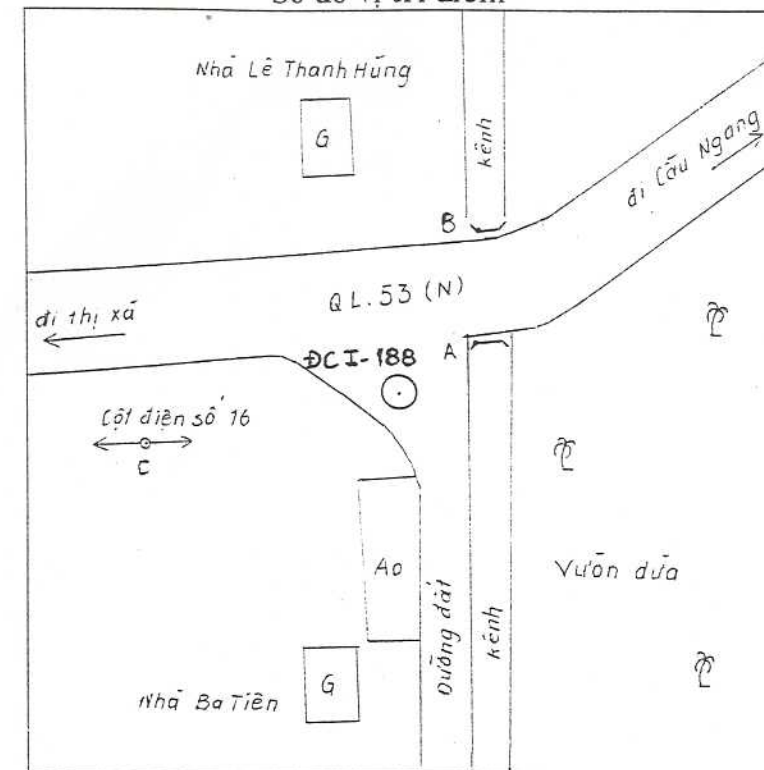
Từ ván dọi điểm đến :	Lần 1	Lần 2	TB	Chiều cao các tầng mốc
Đáy hố				
Trung tâm mốc dưới				
Trung tâm mốc giữa				
Trung tâm mốc trên				
Mặt đất				
Mặt tường vữa hoặc mặt đất sau khi đắp				

Điểm thông hướng  
 ( Tên, số hiệu, cấp hạng  
 điểm liên quan mà từ mặt  
 đất điểm trạm đo thông suốt  
 tới điểm liên quan )

Điểm :  
 ĐC I - 187  
 ĐC I - 189  
 ĐC II - 896, ĐC II - 897

Họ, tên, địa chỉ người  
 dẫn đường :  
 Lê Thanh Hùng Khóm 2  
 Phường 9  
 Thị xã : Trà Vinh  
 Tỉnh : Trà Vinh

Sơ đồ vị trí điểm



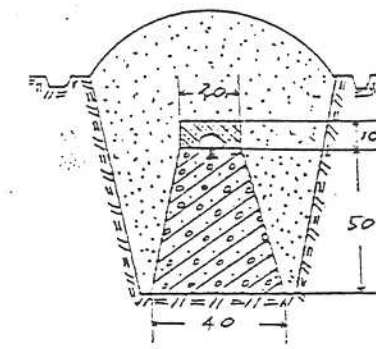
Tỷ lệ : 1/ 500

Đơn vị chôn mốc :  
 XN Trắc địa 301

Người chôn mốc :  
 Trần Văn Thuật

Loại mốc : Mốc chôn một tầng  
 Ngày 25 tháng 4 năm 1994

Hình vẽ mặt cắt mốc  
 (Đơn vị cm)



V/v	Tên vật chuẩn	Hướng và khoảng cách từ mốc đến vật chuẩn ( m )
A	Mép cổng tròn bên phải	Hướng Đông Bắc 5.5 m
B	Mép cổng tròn bên trái	Hướng Đông Bắc 11.7 m
C	Cột điện số 16	Hướng Tây Nam 17.2 m
	Cọc đầu	Hướng Tây Nam 2.7 m

Điểm này : Tận dụng mốc cũ, gia cố,

Tên điểm : Cổng tròn Số hiệu : ĐC II - 392

Cấp, hạng : ĐC II

Điểm này đo nối độ cao bằng : Đo cao hình học

Cấp, hạng : Kỹ thuật

Đường đi đến điểm : ( Đường ô tô, sắt, thủy, số Km ) :

Từ thị xã Trà Vinh đi ra cầu Long Bình 400 m theo QL 53 hướng Cầu Ngang 1, 2Km là đến điểm.

Cơ quan gia cố mốc, tường vữa, lập ghi chú điểm :

Ngày 04 tháng 01 năm 1996

Người làm ghi chú điểm

Đỗ Phi Hạnh

Ngày 10 tháng 01 năm 1996

Người kiểm tra

Huỳnh Hữu Hiền

# TỔNG CỤC ĐỊA CHÍNH

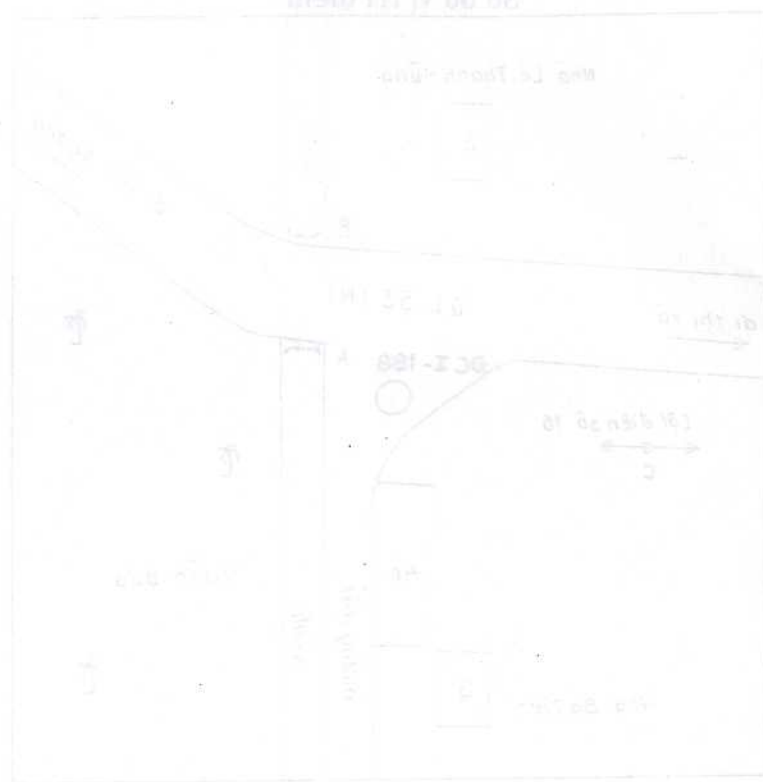
Mã số bản đồ : C-14-61-4  
Cấp, hạng : ĐC. I  
Kính độ : 105° 13'  
Vĩ độ : 9° 36'

## GHI CHÚ ĐIỂM TỌA ĐỘ

TÊN ĐIỂM :  
SỐ HIỆU : I - 188  
CẤP, HẠNG : ĐC. I

NĂM 1995

Sơ đồ vị trí điểm



Loại mốc : Mốc chôn một tầng  
Ngày 25 tháng 4 năm 1994  
Hình vẽ một cắt ngang  
(Đơn vị cm)

VA	Tên vị trí	Đường và khoảng cách từ mốc đến vị trí chuẩn (m)
A	Hướng Đông Bắc	2 m
B	Hướng Tây Bắc	11 m
C	Hướng Tây Nam	10 m
D	Hướng Đông Nam	2 m

Điểm này : Tên đúng một cột, giá cố.  
Tên điểm : Không rõ  
Điểm này do : Do các nhà địa  
Đường đi đến : Đường ô tô, rất thuận lợi  
Điểm này là : Điểm chuẩn của khu vực  
Ngày 10 tháng 03 năm 1995  
Người kiểm tra :  
H. Văn Hùng