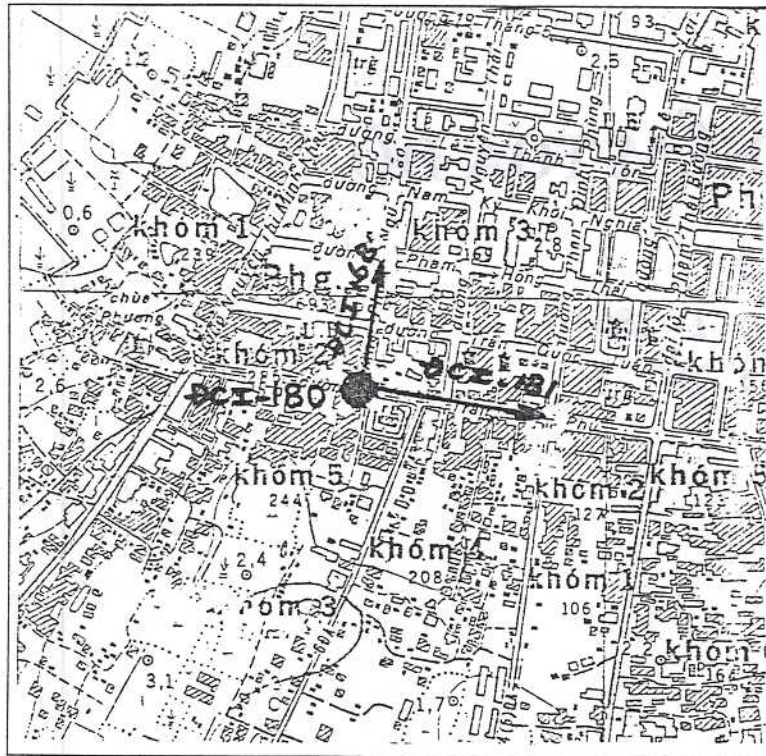


GHỊ CHÚ ĐIỂM TỌA ĐỘ

Tên điểm : Số hiệu : ĐCI - 180 Mảnh bản đồ : C - 48 - 81-8
 Phương pháp đo : Đường chuyển Cấp, hạng : ĐC - I
 Trị giá khái lược : Độ cao : 2 m Kinh độ : 106°20'2 Vĩ độ : 9°56'0

Loại đất : Đất công Chất đất : Thệt pha cát
 Nơi đặt mốc : Khóm 4 Phường : 7
 Thị xã : Trà Vinh Tỉnh : Trà Vinh
 Nơi ở gần nhất : Trường Minh Trí Khoảng cách tới điểm : Tại điểm
 Người chọn : Đỗ Phi Hạnh Đơn vị chọn : XN Trắc địa 301-XNLH Trắc địa Bản đồ số 3
 Ngày 20 tháng 4 năm 1994

Bản đồ địa hình khu vực điểm và sơ đồ hướng



Tỷ lệ : 1/10.000

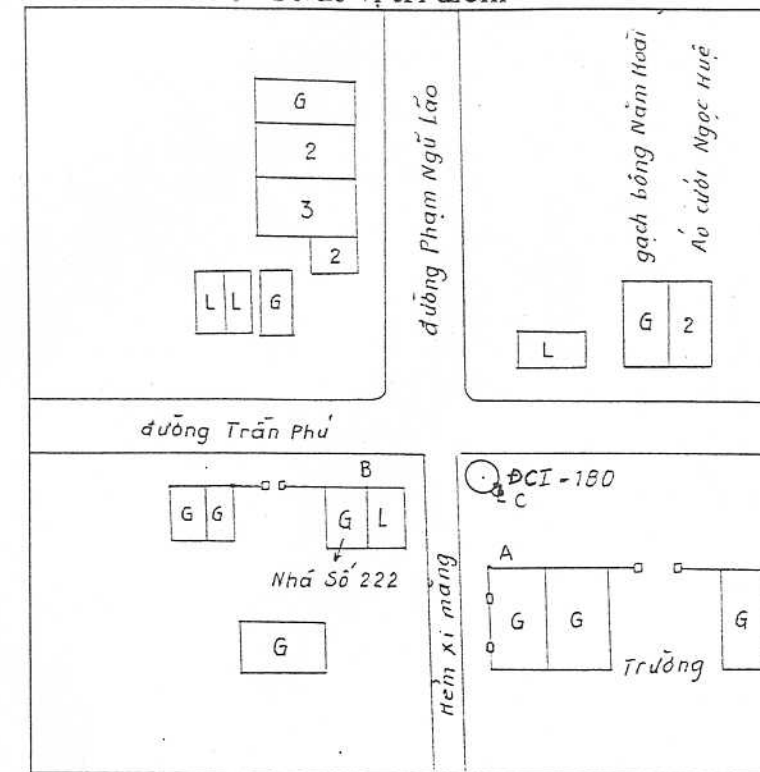
Số liệu đo mốc (mm)

Từ ván dọi điểm đến :	Lần 1	Lần 2	TB	Chiều cao các tầng mốc
Đáy hố				
Trung tâm mốc dưới				
Trung tâm mốc giữa				
Trung tâm mốc trên				
Mặt đất				
Mặt tường vây hoặc mặt đất sau khi đắp				

Điểm thông hướng
 (Tên, số hiệu, cấp hạng
 điểm liên quan mà từ mặt
 đất điểm trạm đo thông suốt
 tới điểm liên quan)
 Điểm : ĐCI - 181
 ĐCI - 168

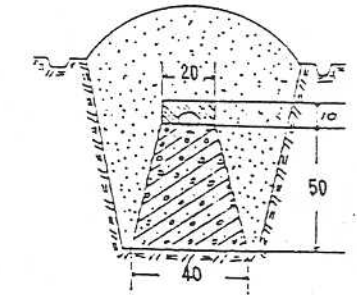
Họ, tên, địa chỉ người
 dẫn đường :
 Phan Thị Vân
 Khóm : 4
 Phường : 7
 Thị xã : Trà Vinh
 Tỉnh : Trà Vinh

Sơ đồ vị trí điểm



Tỷ lệ : 1/500

Đơn vị chôn mốc :
 XN Trắc địa 301
 Người chôn mốc :
 Trần Văn Thuật
 Loại mốc : Mốc chôn một tầng
 Ngày 25 tháng 4 năm 1994
 Hình vẽ mặt cắt mốc
 (Đơn vị cm)



V/v	Tên vật chuẩn	Hướng và khoảng cách từ mốc đến vật chuẩn (m)
A	Góc tường xây	Hướng Nam 6.4 m
B	Góc nhà số 22	Hướng Tây Nam 8.0 m
C	Góc cây sao	Hướng Đông Nam 1.3 m

Điểm này : Tận dụng mốc cũ, gia cố,
 Tên điểm : Trường học Minh Trí Số hiệu : II - 363 Cấp, hạng : ĐC II
 Điểm này đo nổi độ cao bằng : Đo cao hình học Cấp, hạng : Kỹ thuật
 Đường đi đến điểm : (Đường ô tô, sắt, thủy, số Km) :
 Từ ủy ban Thị xã Trà Vinh đi xe theo đường Phan Đình Phùng 350 m đến ngã tư Trần Phú rẽ phải
 250 m đến trường học Minh Trí là đến điểm
 Cơ quan gia cố mốc, tường vây, lập ghi chú điểm :

Ngày 10 tháng 1 năm 1996

Người làm ghi chú điểm

Phan Gia Toán

Ngày 13 tháng 01 năm 1996

Người kiểm tra

Đỗ Phi Hạnh

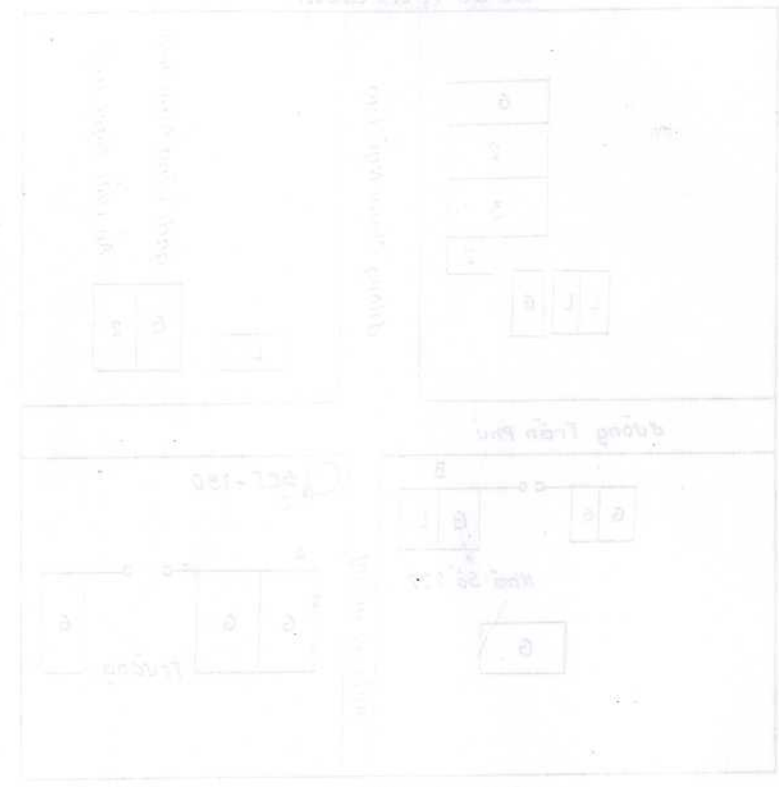
TỔNG CỤC ĐỊA CHÍNH

GHI CHÚ ĐIỂM TỌA ĐỘ

TÊN ĐIỂM :
SỐ HIỆU : I - 180
CẤP, HẠNG : ĐC. I

NĂM 1995

Sơ đồ vị trí điểm



Điểm vị trí chân mốc
Người chọn mốc
Tên Văn Tuấn
Lưu mốc: Mốc chân một tầng
Ngày 22 tháng 4 năm 1994
Hình vẽ mặt cắt ngang
(Đơn vị cm)

Vị	Tên vật chôn	Hướng và khoảng cách từ mốc đến vật chôn (m)
A	Góc ngoài	Hướng Nam 5.0 m
B	Góc nhà	Hướng Tây Nam 5.0 m
C	Góc cửa	Hướng Đông Nam 1.5 m

Điểm này đặt trong mốc cũ, gia cố.
Tên điểm: Trường học Minh Trí - Số hiệu: I - 180
Cấp, hạng: ĐC. I
Điểm này được đặt vào tháng 11 năm 1995.
Đường đi đến điểm: Đường 607, sát trục 45 km.
Trên bản đồ 1:50,000, điểm này nằm ở vị trí 45 km, trục 45 km.
Điểm này được đặt trong mốc cũ, gia cố.
Ngày 22 tháng 4 năm 1994
Người chọn mốc: Văn Tuấn
Đã ghi tên