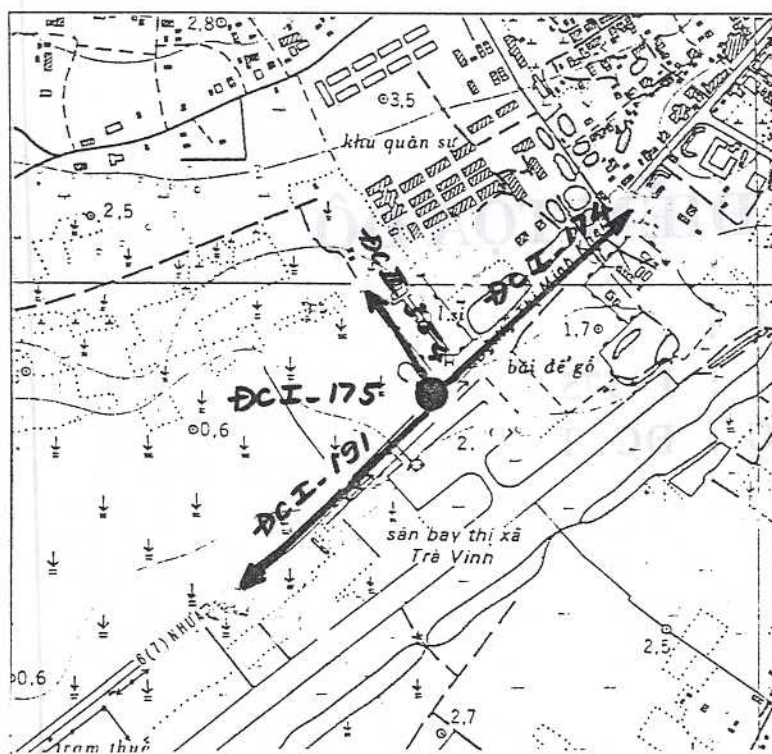


## GHI CHÚ ĐIỂM TỌA ĐỘ

Tên điểm : Số hiệu : DCI - 175 Mảnh bản đồ : C - 48 - 81-B  
 Phương pháp đo : Đường chuyền Cấp, hạng : DC - I  
 Trị giá khái lược : Độ cao : 3 m Kinh độ : 106°19'16"  
 Vĩ độ : 9° 55'15"

Loại đất : Đất công Chất đất : Thệt pha cát  
 Nơi đặt mốc : Khóm 7 Phường : 9  
 Thị xã : Trà Vinh Tỉnh : Trà Vinh  
 Nơi ở gần nhất : Khóm 7 Khoảng cách tới điểm : Tại điểm  
 Người chọn : Đỗ Phi Hạnh Đơn vị chọn : XN Trắc địa 301-XNLH Trắc địa Bản đồ số 3  
 Ngày 18 tháng 10 năm 1995

Bản đồ địa hình khu vực điểm và sơ đồ hướng



Tỷ lệ : 1/10.000

Số liệu đo mốc (mm)

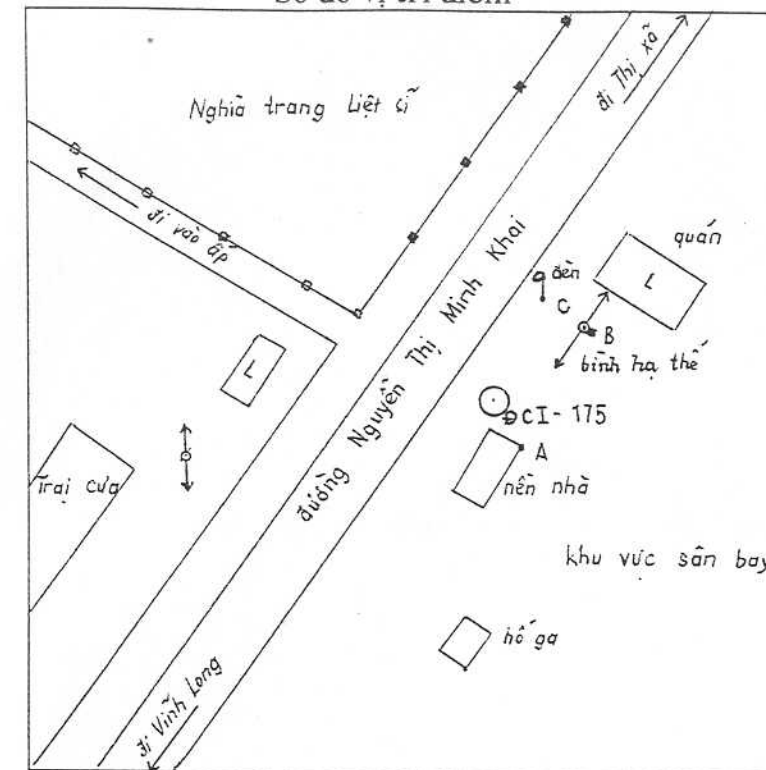
Từ ván dọi điểm đến :	Lần 1	Lần 2	TB	Chiều cao các tầng mốc
Đáy hố				
Trung tâm mốc dưới				
Trung tâm mốc giữa				
Trung tâm mốc trên				
Mặt đất				
Mặt tường vôi hoặc mặt đất sau khi đắp				

Điểm thông hướng  
 ( Tên, số hiệu, cấp hạng  
 điểm liên quan mà từ mặt  
 đất điểm trạm đo thông suốt  
 tới điểm liên quan )

Điểm :  
 DCI - 174  
 DCI - 191  
 DCII - 354

Họ, tên, địa chỉ người  
 dẫn đường :  
 Trần Thị Nhung Khóm 7  
 Phường : 7  
 Thị xã : Trà Vinh  
 Tỉnh : Trà Vinh

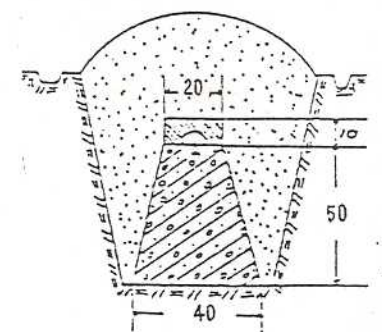
Sơ đồ vị trí điểm



Tỷ lệ : 1/ 1000

Đơn vị chôn mốc :  
 XN Trắc địa 301

Người chôn mốc :  
 Đỗ Phi Hạnh  
 Loại mốc : Mốc chôn một tầng  
 Ngày 18 tháng 11 năm 1995  
 Hình vẽ mặt cắt mốc  
 (Đơn vị cm)



V/v	Tên vật chuẩn	Hướng và khoảng cách từ mốc đến vật chuẩn (m)
A	Góc nền nhà xây	Hướng Đông Nam 5.4 m
B	Bình diện hạ thế số 28	Hướng Đông Bắc 15.7 m
C	Cột đèn	Hướng Đông Bắc 14.8 m

Điểm này : Tận dụng mốc cũ, gia cố, chôn trùng mốc

Tên điểm : Số hiệu :

Điểm này đo nối độ cao bằng : Đo cao hình học

Đường đi đến điểm : ( Đường ô tô, sắt, thủy, số Km ) :

Từ UB Thị xã Trà Vinh đi ra đường Nguyễn Thị Minh Khai hướng Vĩnh Long khoảng 2,3 Km  
 trang liệt sĩ là đến điểm :

Cơ quan gia cố mốc, tường vôi, lập ghi chú điểm :

Ngày 18 tháng 12 năm 1995

Người làm ghi chú điểm

Đỗ Phi Hạnh

Ngày 20 tháng 1 năm 1996

Người kiểm tra

Phan Gia Toán



GHỊ CHÚ ĐIỂM TỌA ĐỘ

TỔNG CỤC ĐỊA CHÍNH

Loại đất : Đất rừng  
Nơi đặt mốc : Kiosk  
Thị xã : Trà Vinh  
Nơi gần nhất : Kiosk  
Người chọn : Đỗ Văn Năm  
Ngày 18 tháng 10 năm 1995  
Khoảng cách tới điểm : 100m  
Tỉnh : Trà Vinh  
Phường :  
Chiều dài : 100m  
Cấp hạng : BC-1  
Mảnh đất : C-48-81-B

GHỊ CHÚ ĐIỂM TỌA ĐỘ

TÊN ĐIỂM :  
SỐ HIỆU : I-175  
CẤP HẠNG : ĐC. I

NĂM 1995



Vị trí	Tên vật chuẩn	Hướng và khoảng cách từ mốc đến vật chuẩn (m)
A	Góc nền nhà xây	Hướng Đông Nam
B	Điểm đặt mốc	Hướng Đông Bắc
C	Cột điện	Hướng Đông Bắc

Điểm này : Tên chung mốc và ghi rõ, chèn tường mốc  
Tên điểm :  
Điểm này do bộ đo đạc  
Đường đi đến điểm : Đường 1/2 xã, thị trấn (đường 1/2 xã, thị trấn)  
To UB Thị trấn và UBND xã, huyện Trà Vinh  
trong liệt kê là điểm :  
Cố quan gia có mốc, hướng này, lập ghi chú điểm  
Ngày 18 tháng 10 năm 1995  
Người làm ghi chú điểm  
Đỗ Văn Năm  
Ngày 18 tháng 10 năm 1995  
Người kiểm tra  
Phạm Văn Năm