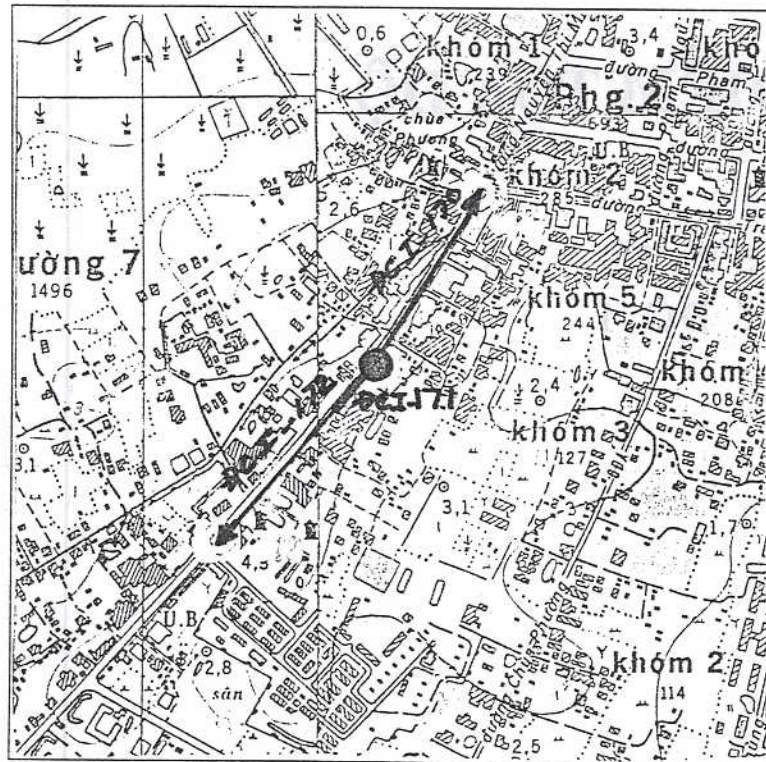


GHỊ CHÚ ĐIỂM TỌA ĐỘ

Tên điểm : Số hiệu : ĐCI - 171 Mảnh bản đồ : C - 48 - 81 - B
 Phương pháp đo : Đường chuyên Cấp, hạng : ĐC - I
 Trị giá khái lược : Độ cao : 2 m Kinh độ : 106°20'0" Vĩ độ : 9° 55' 9"
 Loại đất : Đất công Chất đất : Thệt pha cát
 Nơi đặt mốc : Khóm 8 Phường : 7
 Thị xã : Trà Vinh Tỉnh : Trà Vinh
 Nơi ở gần nhất : Nhà Võ Thị Hảo Khoảng cách tới điểm : Tại điểm
 Người chọn : Trần Văn Thuật Đơn vị chọn : XN Trắc địa 301-XNLH Trắc địa Bản đồ số 3
 Ngày 8 tháng 5 năm 1994

Bản đồ địa hình khu vực điểm và sơ đồ hướng



Tỷ lệ : 1/10.000

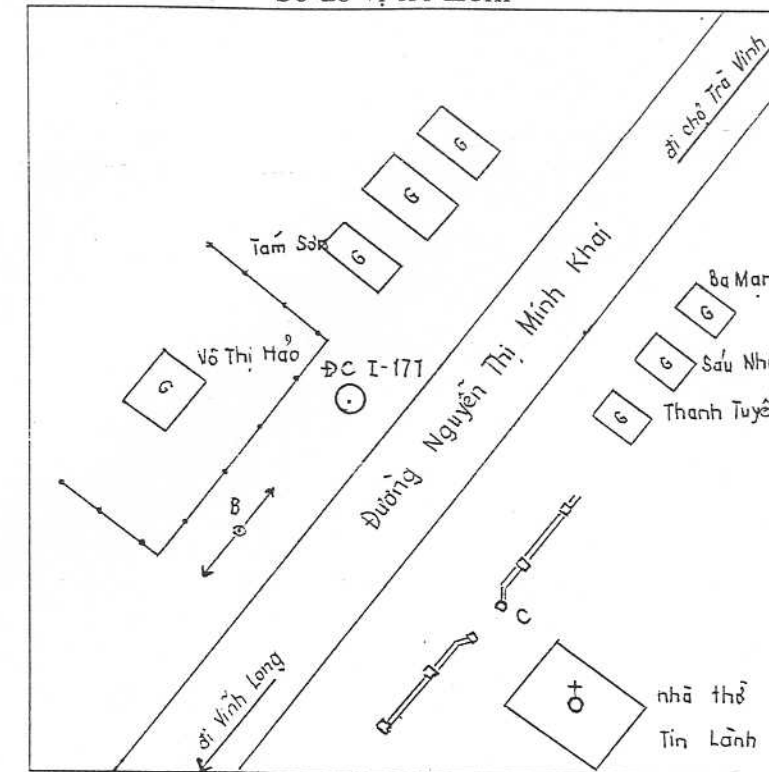
Số liệu đo mốc (mm)

Từ ván dọi điểm đến :	Lần 1	Lần 2	TB	Chiều cao các tầng mốc
Đáy hố				
Trung tâm mốc dưới				
Trung tâm mốc giữa				
Trung tâm mốc trên				
Mặt đất				
Mặt tường vẩy hoặc mặt đất sau khi đắp				

Điểm thông hướng
 (Tên, số hiệu, cấp hạng
 điểm liên quan mà từ mặt
 đất điểm trạm đo thông suốt
 tới điểm liên quan)
 Điểm :

ĐC I - 170
 ĐC I - 172
 Họ, tên, địa chỉ người
 dẫn đường : Võ Thị Hảo
 Khóm : 8
 Phường : 7
 Thị xã : Trà Vinh
 Tỉnh : Trà Vinh

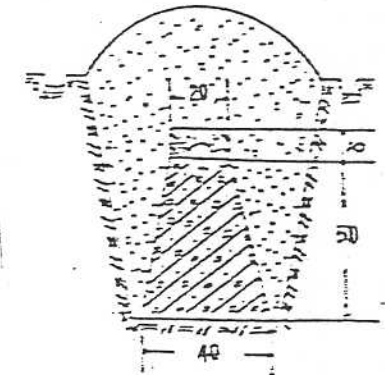
Sơ đồ vị trí điểm



Tỷ lệ : 1/ 500

Đơn vị chôn mốc :
 XN Trắc địa 301

Người chôn mốc :
 Trần Văn Thuật
 Loại mốc : Mốc chôn một tầng
 Ngày 13 tháng 5 năm 1994
 Hình vẽ mặt cắt mốc
 (Đơn vị cm)



V/v	Tên vật chuẩn	Hướng và khoảng cách từ mốc đến vật chuẩn (m)
A	Góc ranh	Hướng Đông Bắc 4.3m
B	Cột đèn đường	Hướng Tây Nam 11.4m
C	Cổng nhà thờ	Hướng Đông Nam 17.0 m

Điểm này : Tận dụng mốc cũ, gia cố,

Tên điểm : Nhà thờ Tin Lành Số hiệu : ĐCII - 361 Cấp, hạng : ĐCII
 Điểm này đo nối độ cao bằng : Đo cao hình học Cấp, hạng : Kỹ Thuật
 Đường đi đến điểm : (Đường ô tô, sắt, thủy, số Km) :

Từ Ủy Ban Thị xã Trà Vinh đi theo đường Lê Thánh Tôn 400 m gặp đường Nguyễn Thị Minh Khai rẽ trái 700 m đến nhà thờ Tin Lành là đến điểm

Cơ quan gia cố mốc, tường vẩy, lập ghi chú điểm :

Ngày 6 tháng 1 năm 1996

Người làm ghi chú điểm

Phan Gia Toán

Ngày 10 tháng 1 năm 1996

Người kiểm tra

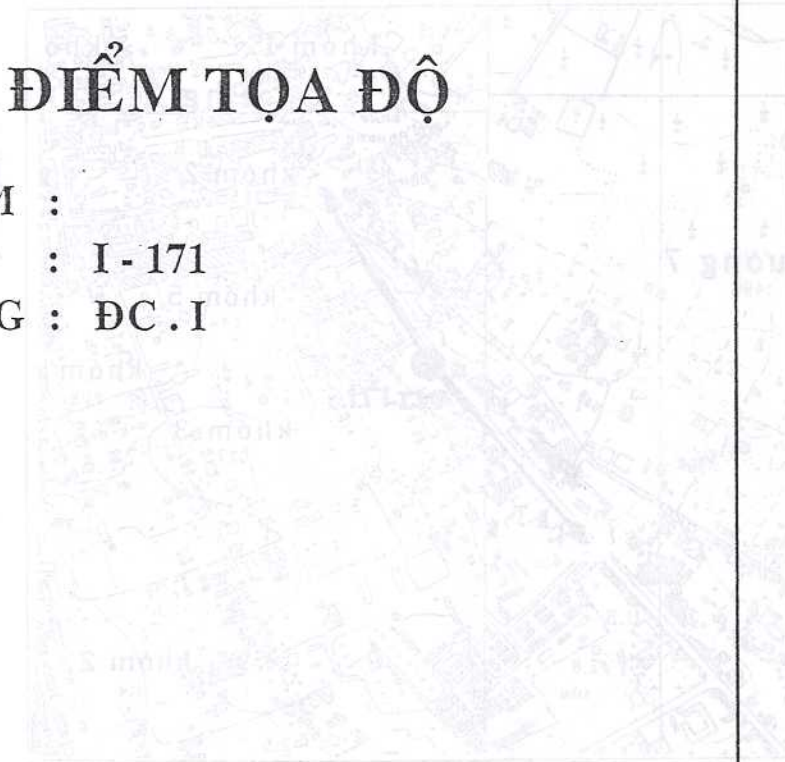
Đỗ Phi Hạnh

水虫

77 đq : 97.55.9
 kinh độ : 106.20.0
 Cáp, hàng : BC-1
 Mảnh bản đồ : C-42-81-8

GHỊ CHÚ ĐIỂM TỌA ĐỘ

TÊN ĐIỂM :
SỐ HIỆU : I - 171
CẤP, HẠNG : ĐC . I



NĂM 1995

NĂM 1995