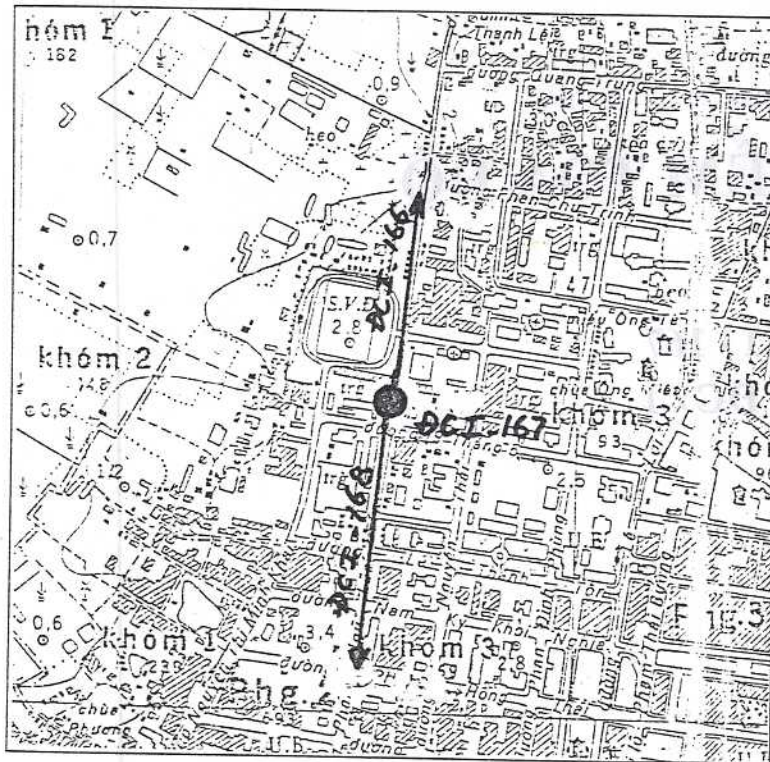


GHỊ CHÚ ĐIỂM TỌA ĐỘ

Tên điểm : Số hiệu : ĐCI - 167 Mảnh bản đồ : C - 48 - 81 - B
 Phương pháp đo : Đường chuyên Cấp, hạng : ĐC - I
 Trị giá khái lược : Độ cao : 1 m Kinh độ : 106 20 ' 2
 Loại đất : Đất công Chất đất : Thệt pha cát Vĩ độ : 9 56 ' 3
 Nơi đặt mốc : Khóm 2 Phường : 7
 Thị xã : Trà Vinh Tỉnh : Trà Vinh
 Nơi ở gần nhất : Khóm 2 Khoảng cách tới điểm : Tại điểm
 Người chọn : Trần Văn Thuật Đơn vị chọn : XN Trắc địa 301 - XNLH Trắc địa Bản đồ số 3
 Ngày 10 tháng 5 năm 1994
 Bản đồ địa hình khu vực điểm và sơ đồ hướng



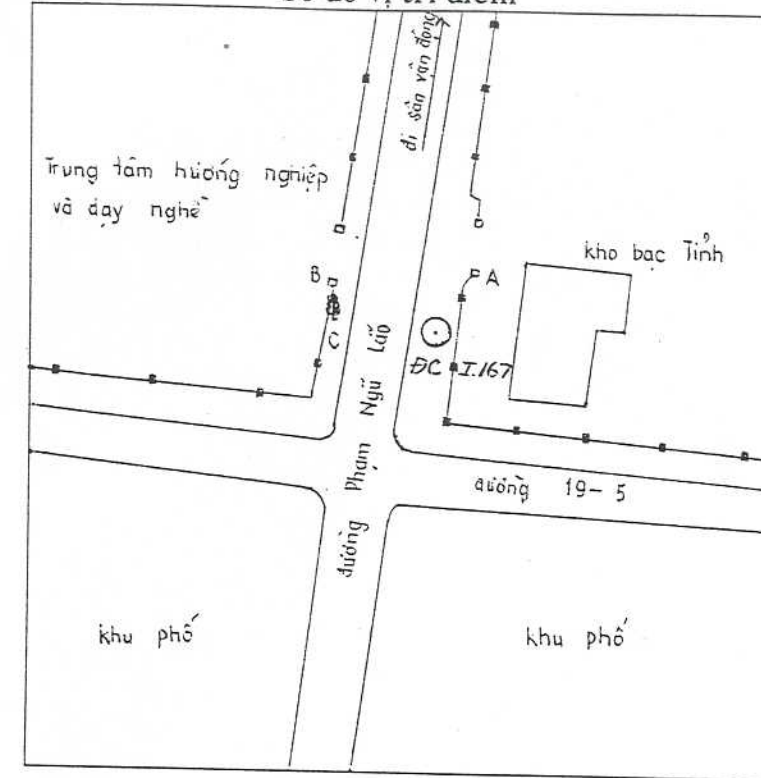
Tỷ lệ : 1/10.000

Số liệu đo mốc (mm)

Từ ván dọi điểm đến :	Lần 1	Lần 2	TB	Chiều cao các tầng mốc
Đáy hố				
Trung tâm mốc dưới				
Trung tâm mốc giữa				
Trung tâm mốc trên				
Mặt đất				
Mặt tường vữa hoặc mặt đất sau khi đắp.				

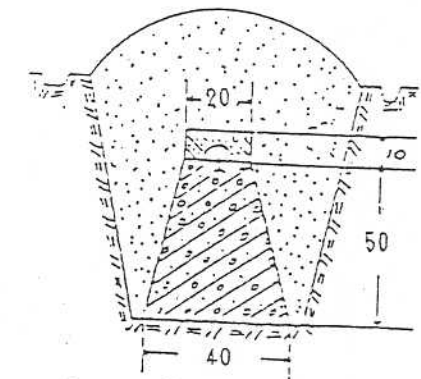
Điểm thông hướng
 (Tên, số hiệu, cấp hạng
 điểm liên quan mà từ mặt
 đất điểm trạm đo thông suốt
 tới điểm liên quan)
 Điểm : ĐCI - 166
 ĐCI - 168
 Họ, tên, địa chỉ người
 dẫn đường :
 Trần Thị Gái
 Khóm : 2
 Phường : 2
 Thị xã : Trà Vinh
 Tỉnh : Trà Vinh

Sơ đồ vị trí điểm



Tỷ lệ : 1/1000

Đơn vị chôn mốc :
 XN Trắc địa 301
 Người chôn mốc :
 Trần Văn Thuật
 Loại mốc : Mốc chôn một tầng
 Ngày 15 tháng 5 năm 1994
 Hình vẽ mặt cắt mốc
 (Đơn vị cm)



V/v	Tên vật chuẩn	Hướng và khoảng cách từ mốc đến vật chuẩn (m)
A	Cổng Kho Bạc	Hướng Đông Bắc 13.5m
B	Cổng trung tâm hướng nghiệp	Hướng Tây Bắc 14.7 m
C	Gốc cây sao	Hướng Tây 13.5m

Điểm này : Tận dụng mốc cũ, gia cố, chôn trùng mốc
 Tên điểm : Kho bạc nhà nước tỉnh Số hiệu : II - 298 Cấp, hạng : ĐC - II
 Điểm này đo nổi độ cao bằng :
 Đường đi đến điểm : (Đường ô tô, sắt, thủy, số Km) :
 Từ Ủy Ban Thị Xã Trà Vinh đi theo đường Lê Thánh Tôn hướng Tây 300 m gặp đường Phạm Ngũ Lão rẽ phải 200 m đến Kho bạc nhà nước là đến điểm
 Cơ quan gia cố mốc, tường vữa, lập ghi chú điểm :
 Ngày 08 tháng 01 năm 1996
 Người làm ghi chú điểm
 Phan Gia Toán
 Ngày 10 tháng 01 năm 1996
 Người kiểm tra
 Đỗ Phi Hạnh

