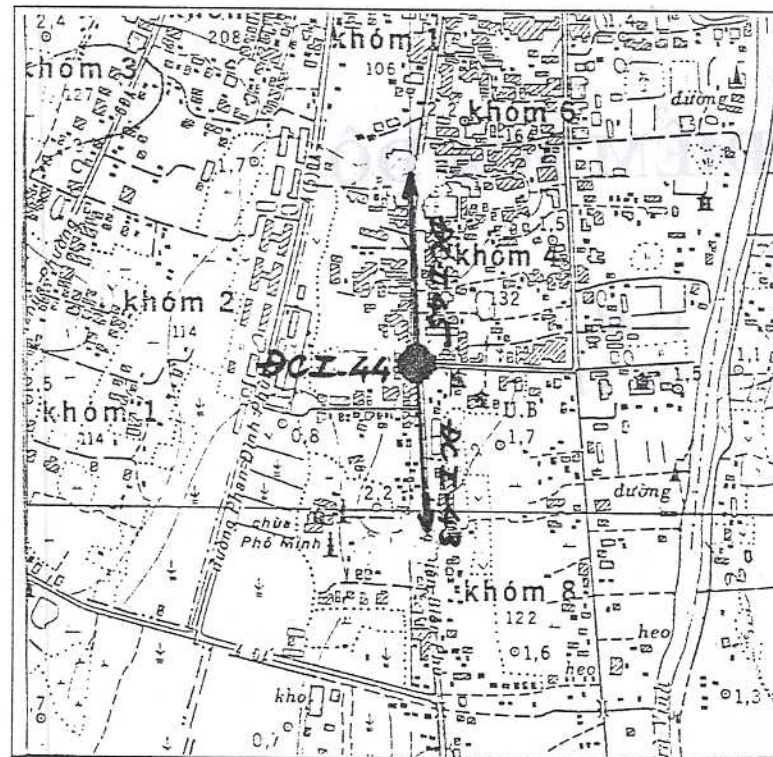


## GHI CHÚ ĐIỂM TỌA ĐỘ

Tên điểm : Số hiệu : ĐCI - 44  
 Phương pháp đo : Đường chuyền  
 Trị giá khái lược : Độ cao : 2 m  
 Loại đất : Đất công Chất đất : Cát  
 Nơi đặt mốc : Đường Điện Biên Phủ  
 Thị xã : Trà Vinh  
 Nơi ở gần nhất : Nhà số 323  
 Người chọn : Đỗ Phi Hạnh Đơn vị chọn : XN Trắc địa 301-XNLH Trắc địa Bản đồ số 3  
 Ngày 6 tháng 10 năm 1995

Bản đồ địa hình khu vực điểm và sơ đồ hướng



Tỷ lệ : 1/10.000

Số liệu đo mốc (mm)

Từ ván dọi điểm đến :	Lần 1	Lần 2	TB	Chiều cao các tầng mốc
Đáy hố				
Trung tâm mốc dưới				
Trung tâm mốc giữa				
Trung tâm mốc trên				
Mặt đất				
Mặt tường vôi hoặc mặt đất sau khi đắp				

Điểm thông hướng  
 (Tên, số hiệu, cấp hạng  
 điểm liên quan mà từ mặt  
 đất điểm trạm đo thông suốt  
 tới điểm liên quan )

Điểm :

ĐCI - 43

ĐCI - 45

Họ, tên, địa chỉ người  
 dẫn đường :

Ông Trần Văn Nam

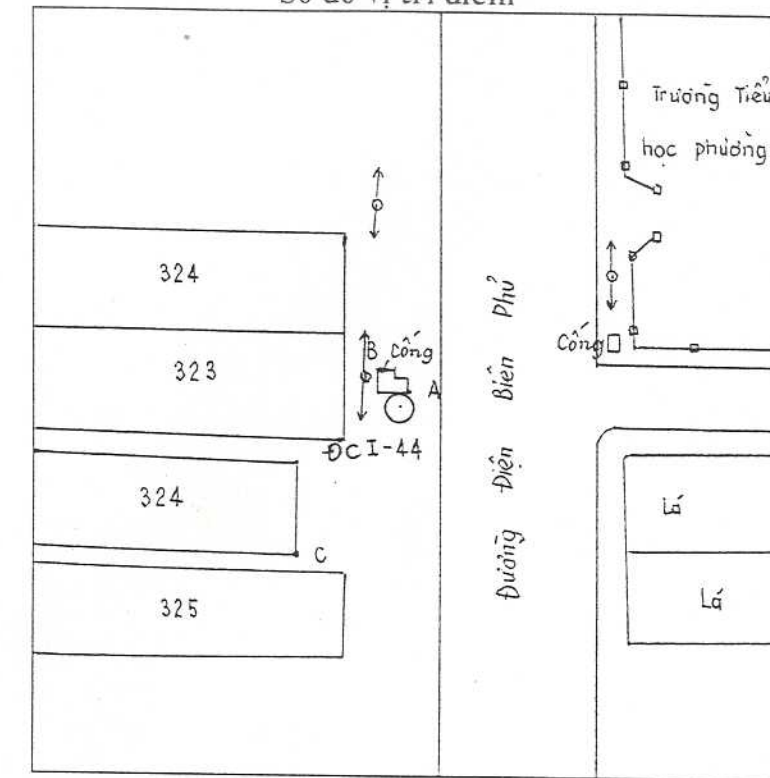
Khóm : 4

Phường : 6

Thị xã : Trà Vinh

Tỉnh : Trà Vinh

Sơ đồ vị trí điểm



Tỷ lệ : 1/ 500

Đơn vị chôn mốc :  
 XN Trắc địa 301

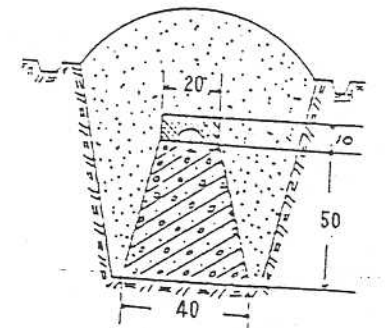
Người chôn mốc :

Huỳnh Hữu Hiền

Loại mốc : Mốc chôn một tầng

Ngày 12 tháng 10 năm 1995

Hình vẽ mặt cắt mốc  
 (Đơn vị cm)



V/v	Tên vật chuẩn	Hướng và khoảng cách từ mốc đến vật chuẩn (m)
A	Góc nắp cống thoát nước	Hướng Đông Bắc 0.9m
B	Cột điện thoại	Hướng Tây Bắc 3.0 m
C	Góc nhà số 324	Hướng Tây Nam 12.0 m

Điểm này : Tận dụng mốc cũ, gia cố, chôn trùng mốc

Tên điểm : Số hiệu :

Điểm này đo nối độ cao bằng : Đo cao hình học

Đường đi đến điểm : ( Đường ô tô, sắt, thủy, số Km ) :

Từ bến xe Thị xã Trà Vinh đi theo đường Điện Biên Phủ đến trường tiểu học phường 6 hỏi nhà là đến điểm

Cơ quan gia cố mốc, tường vôi, lập ghi chú điểm :

Ngày 28 tháng 12 năm 1995

Người làm ghi chú điểm

Trần Văn Thuật

Ngày 6 tháng 1 năm 1996

Người kiểm tra

Đỗ Phi Hạnh

