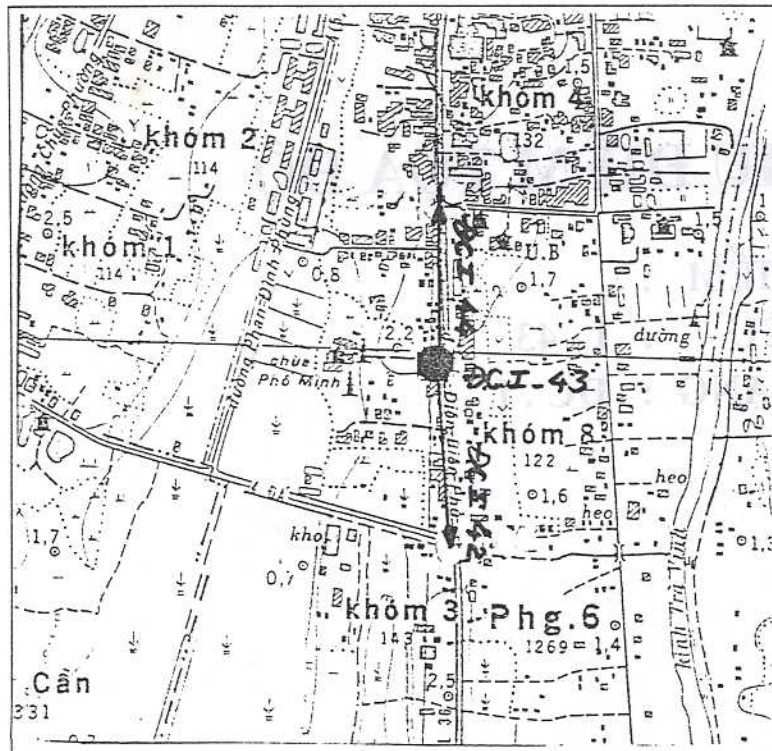


GHỊ CHÚ ĐIỂM TỌA ĐỘ

Tên điểm : Số hiệu : DCI - 43 Mảnh bản đồ : C - 48 - 81- B
 Phương pháp đo : Đường chuyên Cấp, hạng : DC - I
 Trị giá khái lược : Độ cao : 2 m Kinh độ : 106° 20' 4
 Loại đất : Đất công Chất đất : Cát Vĩ độ : 9° 55' 5
 Nơi đặt mốc : Đường Điện Biên Phủ Phường : 6
 Thị xã : Trà Vinh Tỉnh : Trà Vinh
 Nơi ở gần nhất : Nhà số 412 Khoảng cách tới điểm : Tại điểm
 Người chọn : Đỗ Phi Hạnh Đơn vị chọn : XN Trắc địa 301-XNLH Trắc địa Bản đồ số 3
 Ngày 18 tháng 10 năm 1995

Bản đồ địa hình khu vực điểm và sơ đồ hướng



Tỷ lệ : 1/10.000

Số liệu đo mốc (mm)

Từ ván dọi điểm đến :	Lần 1	Lần 2	TB	Chiều cao các tầng mốc
Đáy hố				
Trung tâm mốc dưới				
Trung tâm mốc giữa				
Trung tâm mốc trên				
Mặt đất				
Mặt tường vôi hoặc mặt đất sau khi đắp				

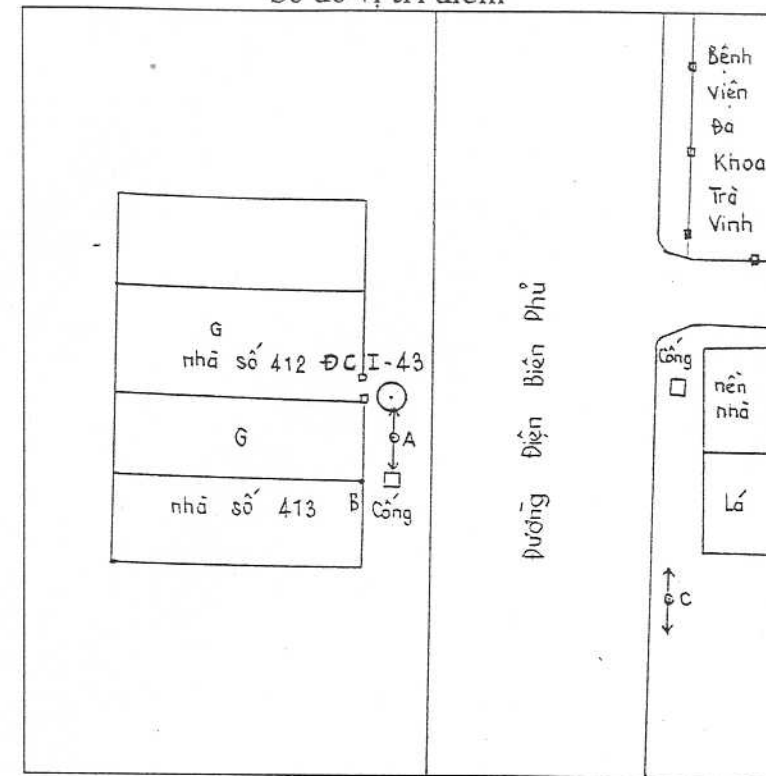
Điểm thông hướng
 (Tên, số hiệu, cấp hạng
 điểm liên quan mà từ mặt
 đất điểm trạm đo thông suốt
 tới điểm liên quan)
 Điểm :

DCI - 42
 DCI - 44

Họ, tên, địa chỉ người
 dẫn đường :

Ông Võ Xuân Lộc
 Khóm : 8
 Phường : 6
 Thị xã : Trà Vinh
 Tỉnh : Trà Vinh

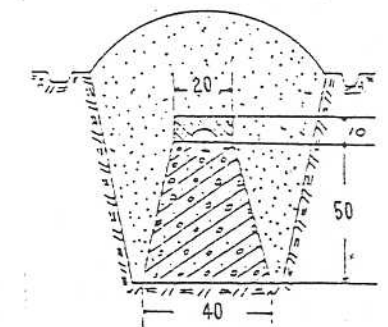
Sơ đồ vị trí điểm



Tỷ lệ : 1/ 500

Đơn vị chôn mốc :
 XN Trắc địa 301

Người chôn mốc :
 Trần Văn Thuật
 Loại mốc : Mốc chôn một tầng
 Ngày 20 tháng 10 năm 1995
 Hình vẽ mặt cắt mốc
 (Đơn vị cm)



V/v	Tên vật chuẩn	Hướng và khoảng cách từ mốc đến vật chuẩn (m)
A	Cột điện trung thế số 25	Hướng Nam 2.4m
B	Góc nhà xây kế nhà lá số 413	Hướng Tây Nam 5.8m
C	Cột điện hạ thế	Hướng Đông Nam 22.5 m

Điểm này : Tận dụng mốc cũ, gia cố, chôn trùng mốc

Tên điểm : Số hiệu : Cấp, hạng :

Điểm này đo nổi độ cao bằng : Đo cao hình học

Đường đi đến điểm : (Đường ô tô, sắt, thủy, số Km) :

Từ bến xe Thị xã Trà Vinh đi xe về phía chợ Trà Vinh theo đường Điện Biên Phủ đến bệnh viện Đa Khoa Tỉnh Trà Vinh hỏi nhà số 412 là đến điểm

Cơ quan gia cố mốc, tường vôi, lập ghi chú điểm :

Ngày 20 tháng 12 năm 1995

Người làm ghi chú điểm

Trần Văn Thuật

Ngày 8 tháng 1 năm 1996

Người kiểm tra

Phan Gia Toán

