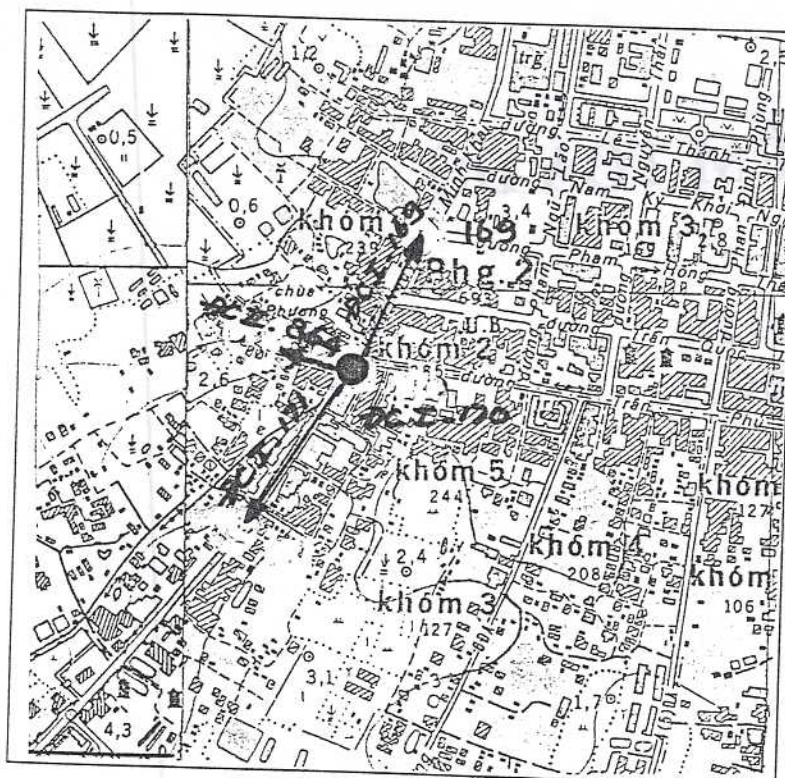


GHỊ CHÚ ĐIỂM TỌA ĐỘ

Tên điểm : Số hiệu : DCI - 170
 Phương pháp đo : Đường chuyền
 Trị giá khái lược : Độ cao : 2 m
 Loại đất : Đất công
 Nơi đặt mốc : Khóm 1
 Thị xã : Trà Vinh
 Nơi ở gần nhất : Khóm 1
 Người chọn : Trần Văn Thuật
 Chất đất : Thệt pha cát
 Phường : 2
 Tỉnh : Trà Vinh
 Khoảng cách tới điểm : Tại điểm
 Đơn vị chọn : XN Trắc địa 301-XNLH Trắc địa Bản đồ số 3
 Ngày 20 tháng 4 năm 1994
 Bản đồ địa hình khu vực điểm và sơ đồ hướng



Tỷ lệ : 1/10.000

Điểm thông hướng
 (Tên, số hiệu, cấp hạng
 điểm liên quan mà từ mặt
 đất điểm trạm đo thông suốt
 tới điểm liên quan)
 Điểm :

DCI - 169
 DCI - 171
 DCII - 864

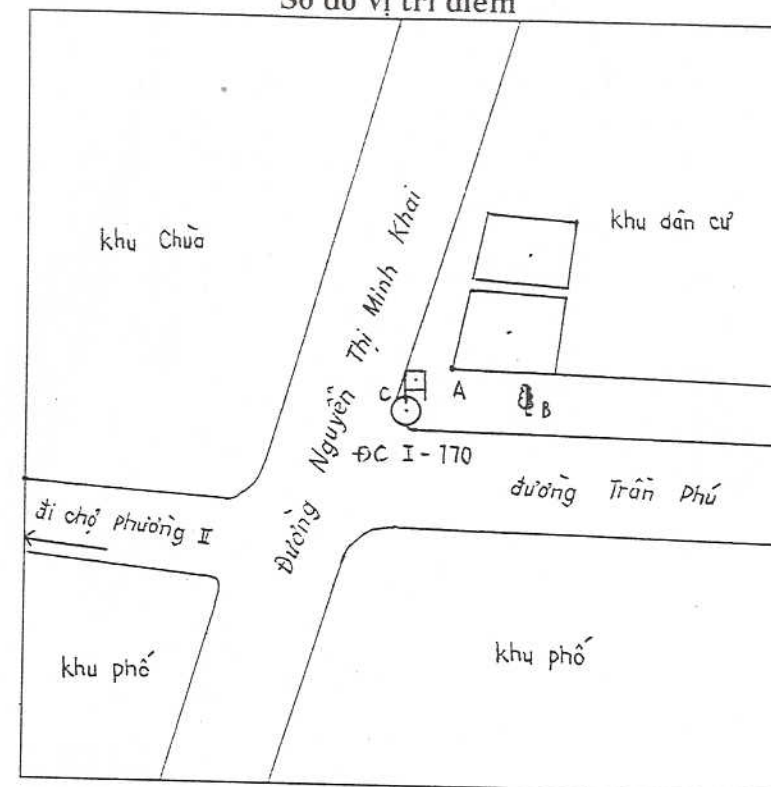
Họ, tên, địa chỉ người
 dẫn đường :

Nguyễn Diễm Hương
 Khóm : 1
 Phường : 2
 Thị xã : Trà Vinh
 Tỉnh : Trà Vinh

Số liệu đo mốc (mm)

Từ ván dọi điểm đến :	Lần 1	Lần 2	TB	Chiều cao các tầng mốc
Đáy hố				
Trung tâm mốc dưới				
Trung tâm mốc giữa				
Trung tâm mốc trên				
Mặt đất				
Mặt tường vôi hoặc mặt đất sau khi đắp				

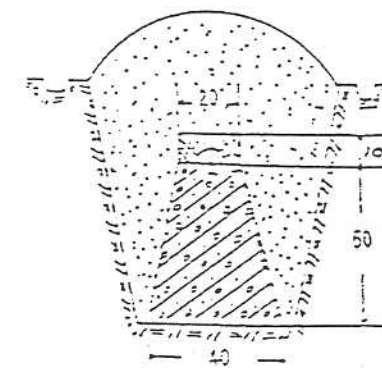
Sơ đồ vị trí điểm



Tỷ lệ : 1/ 500

Đơn vị chôn mốc :
 XN Trắc địa 301

Người chôn mốc :
 Trần Văn Thuật
 Loại mốc : Mốc chôn một tầng
 Ngày 25 tháng 4 năm 1994
 Hình vẽ mặt cắt mốc
 (Đơn vị cm)



V/v	Tên vật chuẩn	Hướng và khoảng cách từ mốc đến vật chuẩn (m)
A	Góc nhà	Hướng Đông Bắc 4.0m
B	Góc cây cổ thụ	Hướng Đông 7.7m
C	Góc cột bảng tin	Hướng Bắc 0.5 m

Điểm này : Tận dụng mốc cũ, gia cố,
 Tên điểm :

Số hiệu : DCII - 362

Cấp, hạng : DCII

Điểm này đo nối độ cao bằng : Đo cao hình học

Cấp, hạng : Kỹ Thuật

Đường đi đến điểm : (Đường ô tô, sắt, thủy, số Km) :

Từ Ủy Ban Thị xã Trà Vinh đi theo đường Trần Phú 1 km đến ngã ba đường Nguyễn Thị Minh Khai là đến điểm

Cơ quan gia cố mốc, tường vôi, lập ghi chú điểm :

Ngày 1 tháng 1 năm 1996

Người làm ghi chú điểm

Phan Gia Toán

Ngày 10 tháng 1 năm 1996

Người kiểm tra

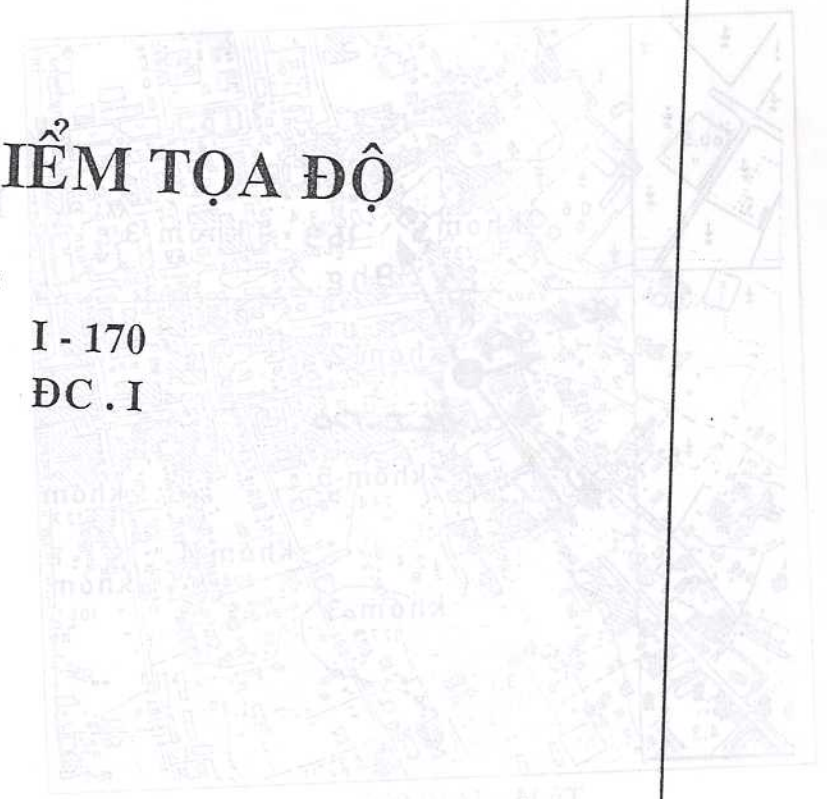
Đỗ Phi Hạnh

TỔNG CỤC ĐỊA CHÍNH

Loại đất : Đất pha cát
Phường : 2
Tỉnh : Trà Vinh
Khoảng cách tới điểm : 100m
Điểm vị trí : Km 301-XNH Trục địa bàn 10 3
Ngày 10 tháng 4 năm 1994

GHI CHÚ ĐIỂM TỌA ĐỘ

TÊN ĐIỂM :
SỐ HIỆU : I - 170
CẤP, HẠNG : ĐC. I



Tên điểm	Loại đất	Phường	Tỉnh	Km	Ngày
I-170	Đất pha cát	2	Trà Vinh	100	10/4/94

NĂM 1995



Vị	Tên vật chuẩn	Hướng và khoảng cách từ mốc đến vật chuẩn (m)
A	Góc nhà	40m
B	Góc cột điện	10m
C	Góc cột điện	0.5m

Điểm này : Tên chung mốc cũ, gia cũ.
Tên điểm :
Điểm này do nội độ cao bằng : Đo cao hình học
Đường đi đến điểm : (Đường ô tô, sắt, thủy lộ Km)
Tỷ lệ : Bản đồ 1:50000
Cấp, hạng : ĐC. I
Cấp, hạng : ĐC. I
Ngày 10 tháng 4 năm 1994
Người kiểm tra : Đỗ Phú Hùng
Ngày 10 tháng 4 năm 1994
Người lập ghi chú điểm : Đỗ Phú Hùng