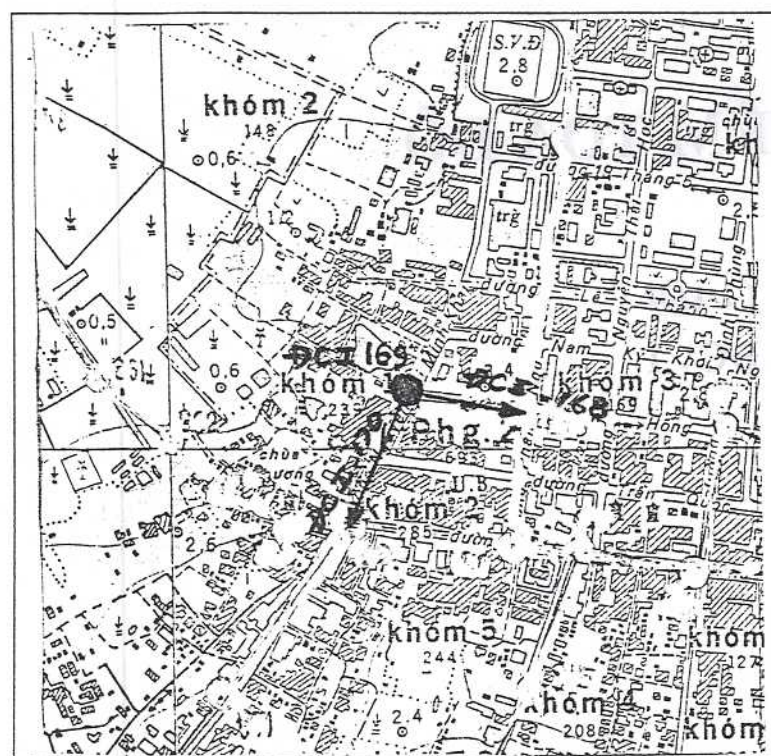


## GHỊ CHÚ ĐIỂM TỌA ĐỘ

Tên điểm : Số hiệu : ĐCI - 169 Mảnh bản đồ : C - 48 - 81-B  
 Phương pháp đo : Đường chuyền Cấp, hạng : ĐC - I  
 Trị giá khái lược : Độ cao : 3 m Kinh độ : 106°20'1  
 Loại đất : Đất công Chất đất : Thệt pha cát Vĩ độ : 9°56'1  
 Nơi đặt mốc : Khóm 1 Phường : 2  
 Thị xã : Trà Vinh Tỉnh : Trà Vinh  
 Nơi ở gần nhất : Khóm 1 Khoảng cách tới điểm : Tại điểm  
 Người chọn : Trần Văn Thuật Đơn vị chọn : XN Trắc địa 301-XNLH Trắc địa Bản đồ số 3

Ngày 10 tháng 4 năm 1994

Bản đồ địa hình khu vực điểm và sơ đồ hướng



Tỷ lệ : 1/10.000

Số liệu đo mốc (mm)

Từ ván dọi điểm đến :	Lần 1	Lần 2	TB	Chiều cao các tầng mốc
Đáy hố				
Trung tâm mốc dưới				
Trung tâm mốc giữa				
Trung tâm mốc trên				
Mặt đất				
Mặt tường vôi hoặc mặt đất sau khi đắp				

Điểm thông hướng  
 (Tên, số hiệu, cấp hạng  
 điểm liên quan mà từ mặt  
 đất điểm trạm đo thông suốt  
 tới điểm liên quan )

Điểm :

ĐCI - 168

ĐCI - 170

Họ, tên, địa chỉ người  
 dẫn đường :

Phạm Thị Loan

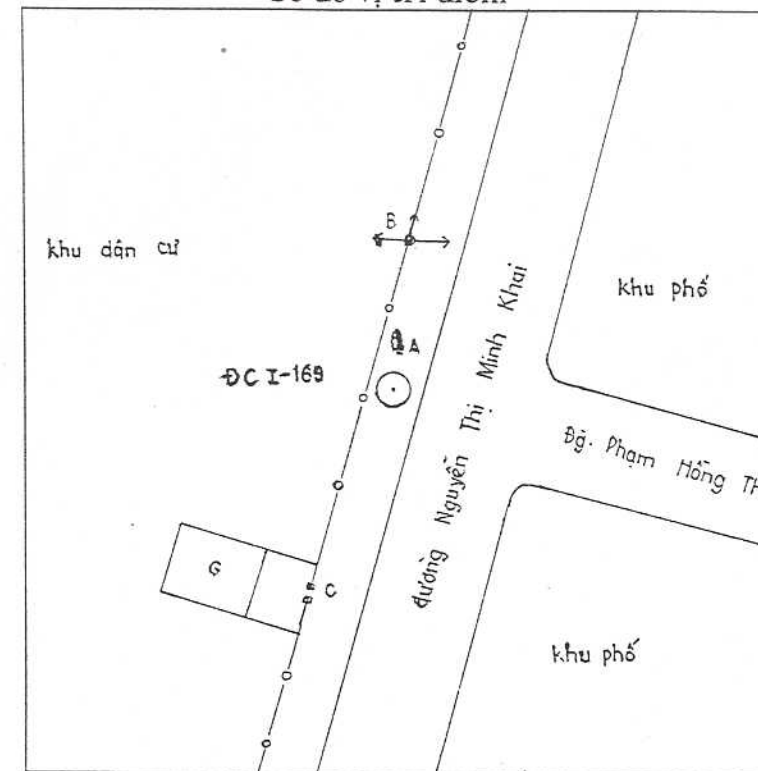
Khóm : 1

Phường : 2

Thị xã : Trà Vinh

Tỉnh : Trà Vinh

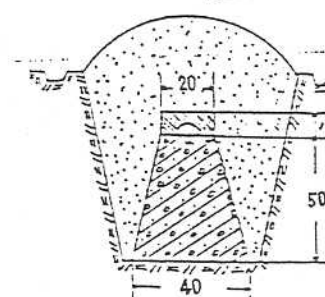
Sơ đồ vị trí điểm



Tỷ lệ : 1/500

Đơn vị chôn mốc :  
 XN Trắc địa 301

Người chôn mốc :  
 Trần Văn Thuật  
 Loại mốc : Mốc chôn một tầng  
 Ngày 15 tháng 4 năm 1994  
 Hình vẽ mặt cắt mốc  
 (Đơn vị cm)



V/v	Tên vật chuẩn	Hướng và khoảng cách từ mốc đến vật chuẩn (m)
A	Góc cây sao	Hướng Bắc 2.3m
B	Trụ điện hạ thế	Hướng Đông Bắc 9.9m
C	Trụ cổng	Hướng Tây Nam 14.1 m

Điểm này : Tận dụng mốc cũ, gia cố,

Tên điểm : Ngã ba N.T. Minh Khai - P.H. Thái Số hiệu : ĐCII - 364 Cấp, hạng : ĐCII

Điểm này đo nối độ cao bằng : Đo cao hình học Cấp, hạng : III

Đường đi đến điểm : ( Đường ô tô, sắt, thủy, số Km ) :

Từ Ủy Ban Thị xã Trà Vinh đi theo đường Phạm Hồng Thái 700 m đến đường Nguyễn Thị Minh Khai là đến điểm

Cơ quan gia cố mốc, tường vôi, lập ghi chú điểm :

Ngày 3 tháng 1 năm 1996

Người làm ghi chú điểm

Phan Gia Toán

Ngày 5 tháng 1 năm 1996

Người kiểm tra

Đỗ Phi Hạnh



