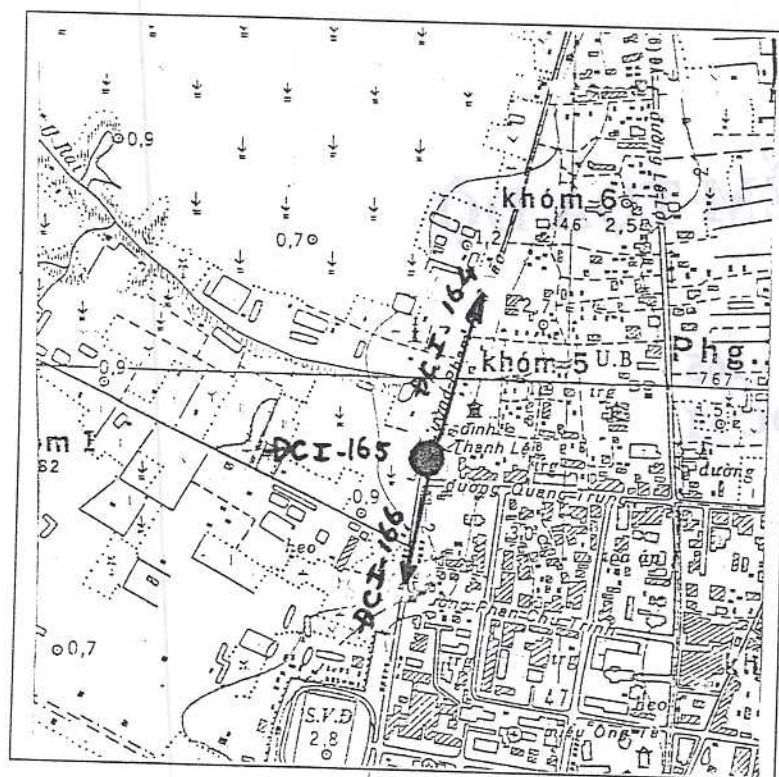


GHI CHÚ ĐIỂM TỌA ĐỘ

Tên điểm : Số hiệu : ĐCI - 165 Mảnh bản đồ : C - 48 - 81-B
 Phương pháp đo : Đường chuyển Cấp, hạng : ĐC - I
 Trị giá khái lược : Độ cao : 1 m Kinh độ : 106°20'6
 Loại đất : Đất công Chất đất : Sỏi Vĩ độ : 9°56'6
 Nơi đặt mốc : Khóm 5 Phường : 1 Tỉnh : Trà Vinh
 Thị xã : Trà Vinh Khoảng cách tới điểm : Tại điểm
 Nơi ở gần nhất : Nhà bà Ngô Thị Phụng Đơn vị chọn : XN Trắc địa 301-XNLH Trắc địa Bản đồ số 3
 Người chọn : Huỳnh Hữu Hiền Ngày 20 tháng 9 năm 1995
 Bản đồ địa hình khu vực điểm và sơ đồ hướng



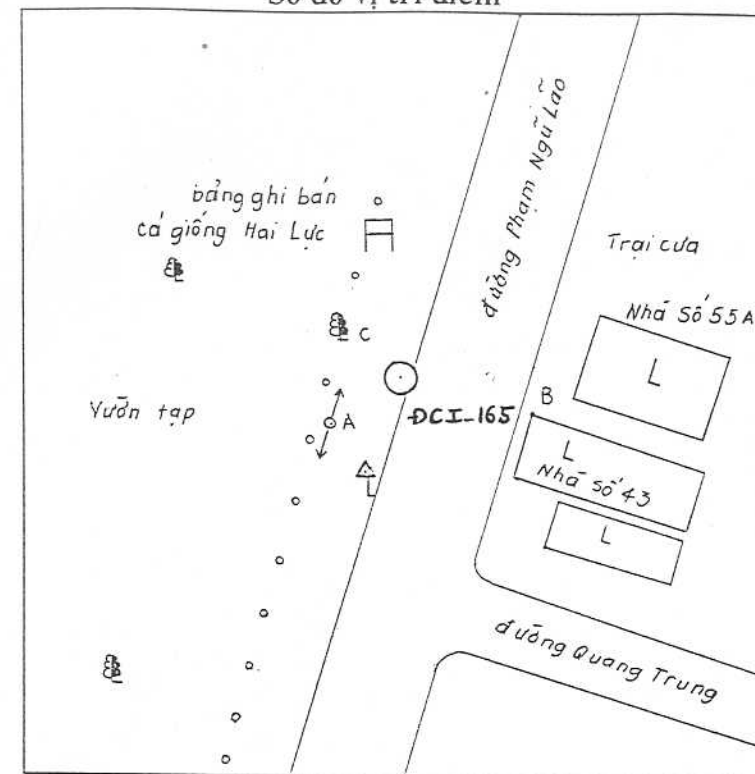
Tỷ lệ : 1/10.000

Số liệu đo mốc (mm)

Từ ván dọi điểm đến :	Lần 1	Lần 2	TB	Chiều cao các tầng mốc
Đáy hố				
Trung tâm mốc dưới				
Trung tâm mốc giữa				
Trung tâm mốc trên				
Mặt đất				
Mặt tường vữa hoặc mặt đất sau khi đắp				

Điểm thông hướng
 (Tên, số hiệu, cấp hạng
 điểm liên quan mà từ mặt
 đất điểm trạm đo thông suốt
 tới điểm liên quan)
 Điểm : ĐCI - 164
 ĐCI - 166
 Họ, tên, địa chỉ người
 dẫn đường :
 Bà Ngô Thị Phụng chủ nhà số 43
 đường : Phạm Ngũ Lão
 Phường : 1
 Thị xã : Trà Vinh
 Tỉnh : Trà Vinh

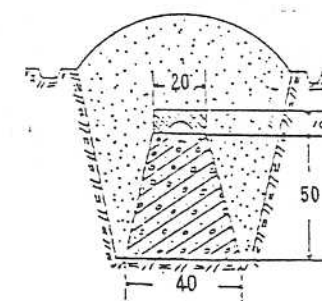
Sơ đồ vị trí điểm



Tỷ lệ : 1/500

Đơn vị chôn mốc :
 XN Trắc địa 301

Người chôn mốc :
 B Trần Văn Thuật
 Loại mốc : Mốc chôn một tầng
 Ngày 10 tháng 10 năm 1995
 Hình vẽ mặt cắt mốc
 (Đơn vị cm)



V/v	Tên vật chuẩn	Hướng và khoảng cách từ mốc đến vật chuẩn (m)
A	Cột điện số 70	Hướng Tây Nam 5.4m
B	Góc nhà số 43	Hướng Đông Nam 9.0m
C	Gốc cây me tây	Hướng Tây Bắc 4.7m

Điểm này : Tận dụng mốc cũ, gia cố,

Tên điểm :

Số hiệu : II - 399

Cấp, hạng : ĐC - II

Điểm này đo nối độ cao bằng : Đo cao hình học

Cấp, hạng : Hạng III

Đường đi đến điểm : (Đường ô tô, sắt, thủy, số Km) :

Từ Bến xe Thị Xã Trà Vinh về phía vàm Trà Vinh đi theo đường Phạm Ngũ Lão đến ngã ba Quang Trung hỏi thăm vào điểm bán cá giống anh Hai Lục là đến điểm

Cơ quan gia cố mốc, tường vữa, lập ghi chú điểm :

Ngày 15 tháng 9 năm 1995

Ngày 18 tháng 12 năm 1995

Người làm ghi chú điểm

Người kiểm tra

Trần Văn Thuật

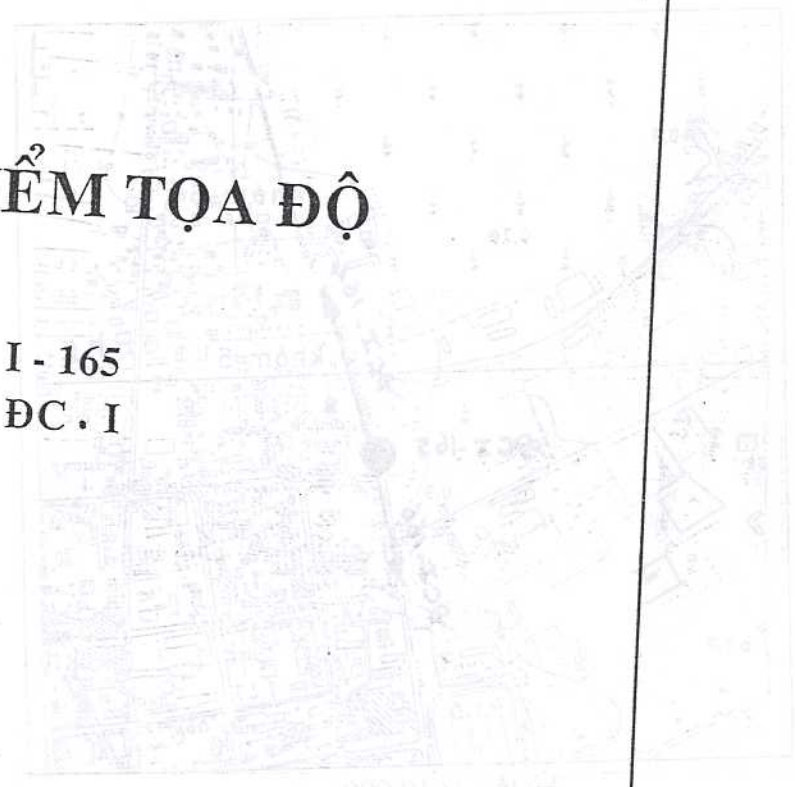
Đỗ Phi Hạnh

TỔNG CỤC ĐỊA CHÍNH

Tên điểm :
 Cấp, hạng : ĐC. I
 Kinh độ : 106° 30' 0"
 Vĩ độ : 9° 30' 0"
 Chất đất : 2A
 Phương :
 Tỉnh : Trà Vinh
 Khoảng cách tới điểm :
 Ngày đo đạc : năm 1995


GHI CHÚ ĐIỂM TỌA ĐỘ

TÊN ĐIỂM :
 SỐ HIỆU : I - 165
 CẤP, HẠNG : ĐC. I



NĂM 1995

Tên điểm	Cấp, hạng	Kinh độ	Vĩ độ	Chất đất	Phương	Tỉnh	Khoảng cách tới điểm	Ngày đo đạc



VV	Tên vật chuẩn	Hướng và khoảng cách từ mốc đến vật chuẩn (m)
A	Cột mốc 10	2,4m
B	Cột mốc 11	4,0m
C	Cột mốc 12	4,7m

Điểm này là điểm gốc của lưới tọa độ.
 Điểm này do nhà nước đặt, không được di chuyển.
 Đường đi đến điểm :
 Từ bản vẽ địa hình và bản đồ địa phương, ta thấy điểm này nằm ở vị trí như sau:
 Trong nội địa của điểm này có một cột mốc.
 Cơ quan địa chính lập bản đồ.
 Ngày 12 tháng 9 năm 1995.
 Người làm ghi chú thêm
 Trần Văn Thuận



Hình vẽ mặt cắt mốc
 Ngày 10 tháng 10 năm 1995
 Người vẽ: Nguyễn Văn Thuận
 Đơn vị: Cục Địa chính