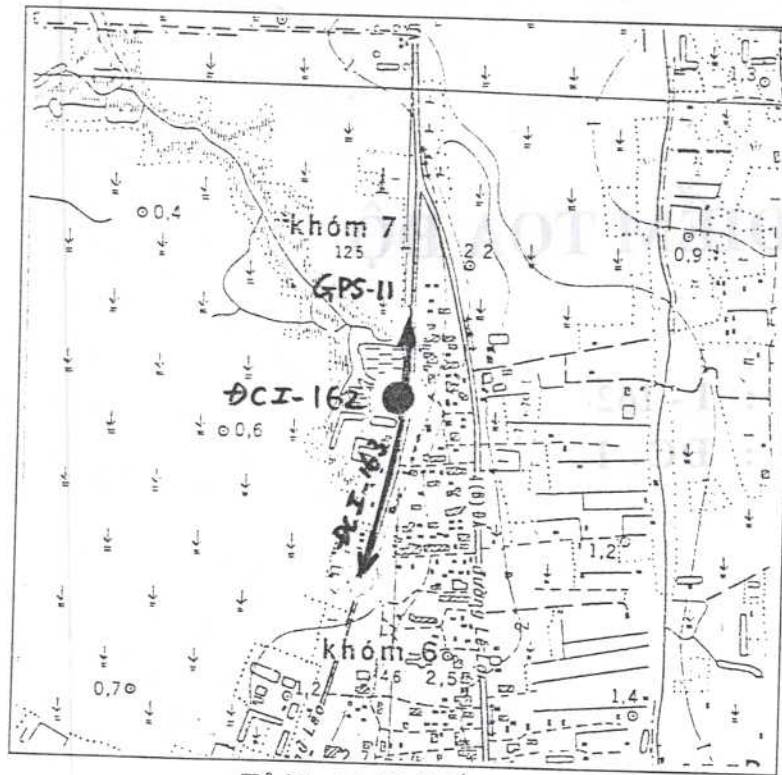


# GHI CHÚ ĐIỂM TỌA ĐỘ

Tên điểm : Số hiệu : ĐCI - 162  
 Phương pháp đo : Đường chuyền  
 Trị giá khái lược : Độ cao : 1 m  
 Loại đất : Đất công  
 Nơi đặt mốc : Đường Phạm Ngũ Lão - Khóm 7  
 Thị xã : Trà Vinh  
 Nơi ở gần nhất : Khóm 7, phường 1  
 Người chọn : Đỗ Phi Hạnh  
 Đơn vị chọn : XN Trắc địa 301-XNLH Trắc địa Bản đồ số 3  
 Tỉnh : Trà Vinh  
 Khoảng cách tới điểm : Tại điểm  
 Ngày 20 tháng 9 năm 1995  
 Bản đồ địa hình khu vực điểm và sơ đồ hướng



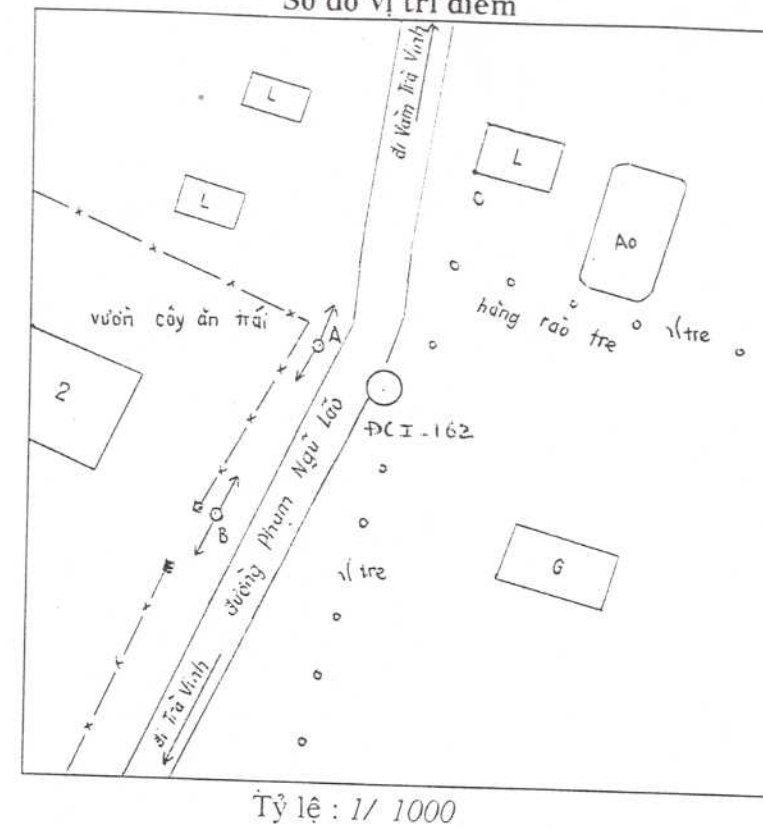
Điểm thông hướng  
 (Tên, số hiệu, cấp hạng  
 điểm liên quan mà từ mặt  
 đất điểm trạm đo thông suốt  
 tới điểm liên quan)  
 Điểm : ĐCI - 11  
 ĐCI - 163

Họ, tên, địa chỉ người  
 dẫn đường :  
 Nguyễn Văn Long Khóm 7  
 Phường : 1  
 Thị xã : Trà Vinh  
 Tỉnh : Trà Vinh

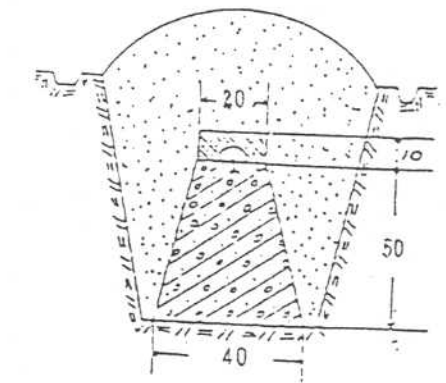
## Số liệu đo mốc (mm)

Từ ván dọi điểm đến :	Lần 1	Lần 2	TB	Chiều cao các tầng mốc
Đáy hố				
Trung tâm mốc dưới				
Trung tâm mốc giữa				
Trung tâm mốc trên				
Mặt đất				
Mặt tường vôi hoặc mặt đất sau khi đắp				

## Sơ đồ vị trí điểm



Đơn vị chôn mốc :  
 XN Trắc địa 301  
 Người chôn mốc :  
 Trương Duy Sản  
 Loại mốc : Mốc chôn một tầng  
 Ngày 10 tháng 10 năm 1995  
 Hình vẽ mặt cắt mốc  
 (Đơn vị cm)



V/v	Tên vật chuẩn	Hướng và khoảng cách từ mốc đến vật chuẩn (m)
A	Trụ điện	Hướng Tây Bắc 10.6 m
B	Trụ điện	Hướng Tây Nam 26.8 m
C	Góc nhà	Hướng Đông Bắc 30.2 m

Điểm này : Tận dụng mốc cũ, gia cố, chôn trùng mốc  
 Tên điểm : Số hiệu : Cấp hạng :

Điểm này đo nối độ cao bằng : Đo cao hình học

Đường đi đến điểm : (Đường ô tô, sắt, thủy, số Km) :

Từ Ủy Ban Thị Xã Trà Vinh đi theo đường Phạm Ngũ Lão về phía Vàm Trà Vinh đến Khóm 7 Phường 1 là đến điểm

Cơ quan gia cố mốc, tường vôi, lập ghi chú điểm :

Ngày 15 tháng 9 năm 1995

Người làm ghi chú điểm

Đỗ Phi Hạnh

Ngày 18 tháng 12 năm 1995

Người kiểm tra

Huỳnh Hữu Hiền

